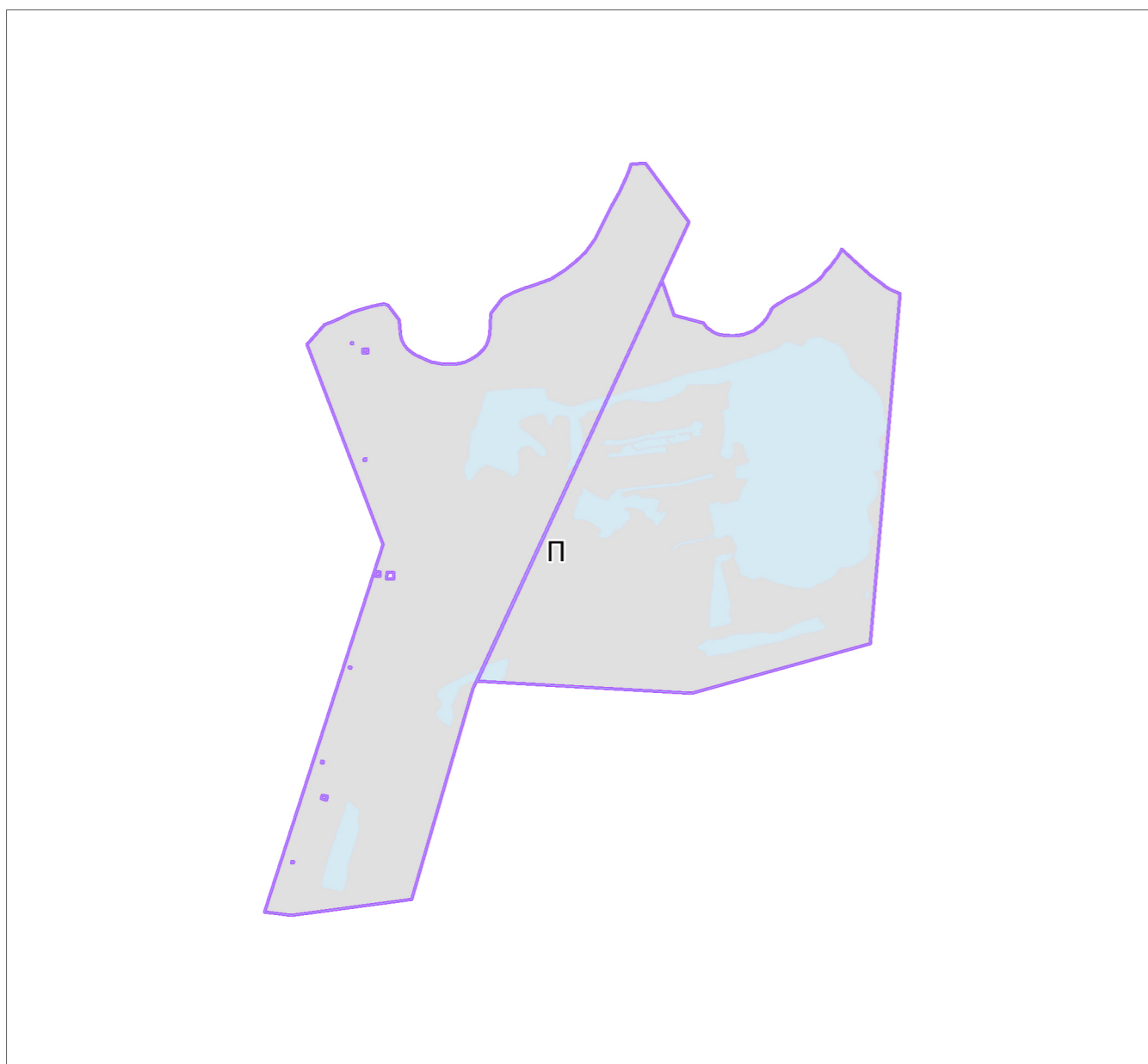


**ВНЕСЕНИЕ ИЗМЕНЕНИЙ В ПРАВИЛА ЗЕМЛЕПОЛЬЗОВАНИЯ И ЗАСТРОЙКИ ТЕРРИТОРИИ (ЧАСТИ ТЕРРИТОРИИ)
ГОРОДСКОГО ОКРУГА КЛИН МОСКОВСКОЙ ОБЛАСТИ ПРИМЕНИТЕЛЬНО К ЗЕМЕЛЬНЫМ УЧАСТКАМ С КАДАСТРОВЫМИ
НОМЕРАМИ 50:03:0030380:2152, 50:03:0030380:2155**






КАРТА ГРАДОСТРОИТЕЛЬНОГО ЗОНИРОВАНИЯ С УСТАНОВЛЕННЫМИ ТЕРРИТОРИЯМИ, В ГРАНИЦАХ КОТОРЫХ
ПРЕДУСМАТРИВАЮТСЯ ТРЕБОВАНИЯ К АРХИТЕКТУРНО ГРАДОСТРОИТЕЛЬНОМУ ОБЛИКУ ОБЪЕКТОВ КАПИТАЛЬНОГО СТРОИТЕЛЬСТВА




УСЛОВНЫЕ ОБОЗНАЧЕНИЯ

Границы

-  Разработки
-  Земельных участков (по данным ЕГРН)
-  Территориальных зон


Территории, в границах которых предусматриваются требования к архитектурно-градостроительному облику объектов капитального строительства*

-  Территории, в границах которых требования к архитектурно-градостроительному облику объектов капитального строительства не предусматриваются

Подписи территориальных зон

-  Виды территориальных зон

Иные условные обозначения

-  Водоем (обводненный карьер)

Примечание - * Требования к архитектурно-градостроительному облику распространяются на земельные участки, полностью ли частично расположенные в границах территорий (Тип 1, Тип 2). Перечень видов разрешенного использования земельных участков, полностью или частично расположенных в границах территорий (Тип 1, Тип 2), в отношении которых предусматриваются требования к архитектурно-градостроительному облику объектов капитального строительства, определен в статье «Требования к архитектурно-градостроительному облику объектов капитального строительства» настоящих Правил.

Согласовано




Взам. инв. №

Подпись и дата

Инв. № подл.

Договор от 07.05.2024 № 116-24/6

Московская область, городской округ Клин

Должность	Ф.И.О.	Подпись	Дата				
Глав. спец.	Филин С.А.			Внесение изменений в правила землепользования и застройки территории (части территории) городского округа Клин Московской области применительно к земельным участкам с кадастровыми номерами 50:03:0030380:2152, 50:03:0030380:2155	Стадия	Лист	Листов
					ПЗЗ	4	4
Нач. управ.	Смирнов А.С.			Карта градостроительного зонирования с установленными территориями, в границах которых предусматриваются требования к архитектурно-градостроительному облику объектов капитального строительства. Разработано в М 1:10 000	 <p align="center">Основен в 1971</p>		
Нач. мастер.	Меньшова Л.В.	