

**ВНЕСЕНИЕ ИЗМЕНЕНИЙ В ПРАВИЛА ЗЕМЛЕПОЛЬЗОВАНИЯ И ЗАСТРОЙКИ ТЕРРИТОРИИ (ЧАСТИ ТЕРРИТОРИИ)
ГОРОДСКОГО ОКРУГА КЛИН МОСКОВСКОЙ ОБЛАСТИ ПРИМЕНИТЕЛЬНО К ЗЕМЕЛЬНЫМ УЧАСТКАМ С КАДАСТРОВЫМИ
НОМЕРАМИ 50:03:0030380:2152, 50:03:0030380:2155**






КАРТА ГРАДОСТРОИТЕЛЬНОГО ЗОНИРОВАНИЯ С ОТОБРАЖЕНИЕМ ГРАНИЦ НАСЕЛЕННЫХ ПУНКТОВ, ВХОДЯЩИХ В СОСТАВ ГОРОДСКОГО
ОКРУГА, ГРАНИЦ ЗОН С ОСОБЫМИ УСЛОВИЯМИ ИСПОЛЬЗОВАНИЯ ТЕРРИТОРИЙ, ГРАНИЦ ТЕРРИТОРИЙ ОБЪЕКТОВ КУЛЬТУРНОГО
НАСЛЕДИЯ И ГРАНИЦ ТЕРРИТОРИЙ ИСТОРИЧЕСКИХ ПОСЕЛЕНИЙ (ПО СВЕДЕНИЯМ ЕГРН)







УСЛОВНЫЕ ОБОЗНАЧЕНИЯ

Г р а н и ц ы

-  Разработки
-  Земельных участков (по данным ЕГРН)
-  Территориальных зон


Зоны с особыми условиями использования территории

-  Водоохранные зоны
-  Прибрежные защитные полосы
-  Охранная зона инженерных коммуникаций
-  Зона публичного сервитута

Подписи территориальных зон

-  Виды территориальных зон

Иные условные обозначения

-  Водоем (обводненный карьер)

Согласовано




Взам. инв. №

Подпись и дата

Инв. № подл.

Договор от 07.05.2024 № 116-24/6

Московская область, городской округ Клин

Должность	Ф.И.О.	Подпись	Дата				
Глав. спец.	Филин С.А.			Внесение изменений в правила землепользования и застройки территории (части территории) городского округа Клин Московской области применительно к земельным участкам с кадастровыми номерами 50:03:0030380:2152, 50:03:0030380:2155 Карта градостроительного зонирования с отображением границ населенных пунктов, входящих в состав округа, границ зон с особыми условиями использования территорий, границ территорий объектов культурного наследия и границ территорий исторических поселений (по сведениям ЕГРН). Разработано в М 1:10 000	Стадия	Лист	Листов
					ПЗЗ	3	4
Нач. управ.	Смирнов А.С.			 Основан в 1971			
Нач. мастер.	Меньшова Л.В.	