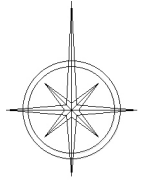
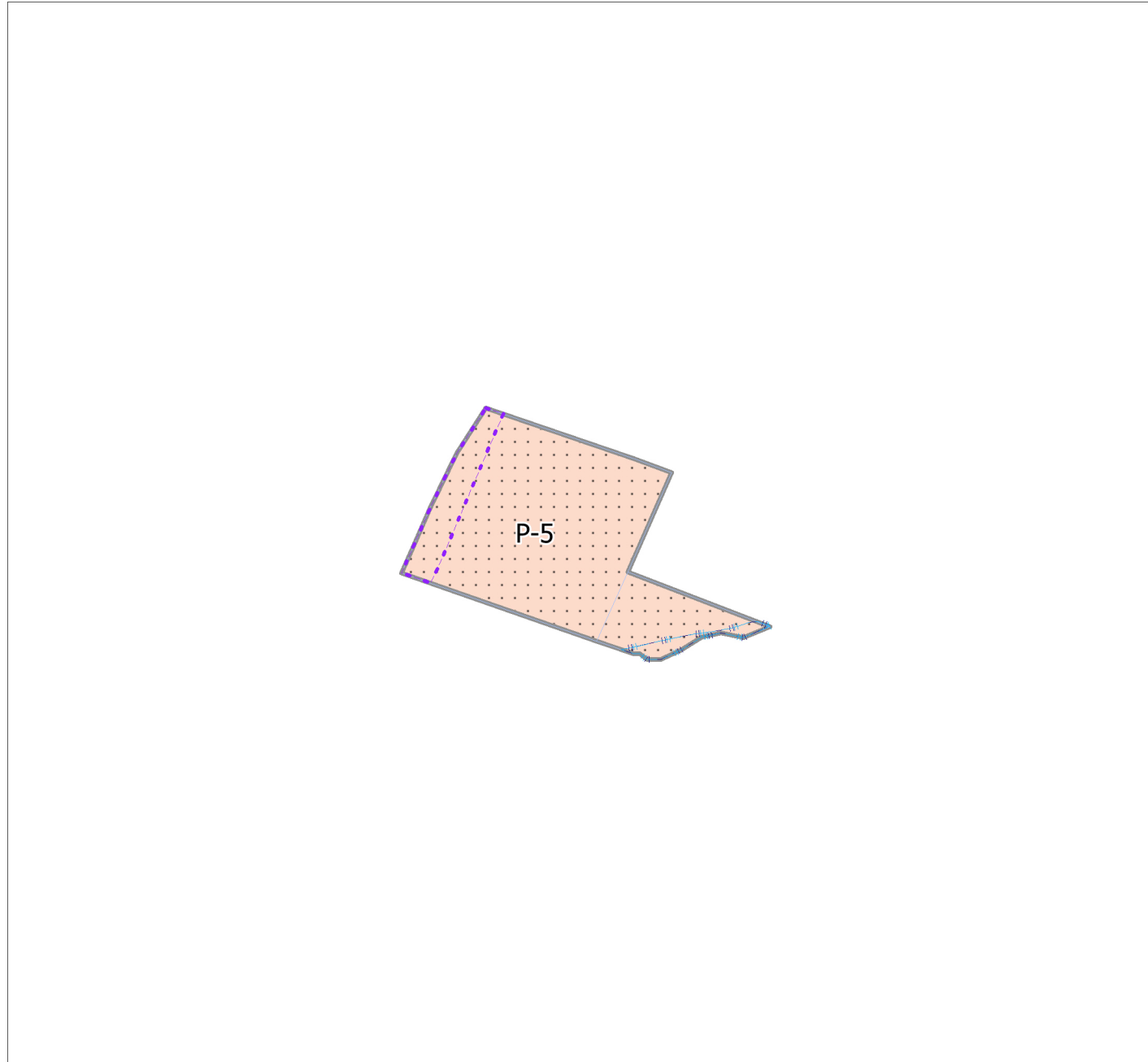


Внесение изменений в правила землепользования и застройки территории (части территории) городского округа Клин Московской области



КАРТА ГРАДОСТРОИТЕЛЬНОГО ЗОНИРОВАНИЯ С ОТОБРАЖЕНИЕМ ГРАНИЦ НАСЕЛЕННЫХ ПУНКТОВ, ВХОДЯЩИХ В СОСТАВ ГОРОДСКОГО ОКРУГА, ГРАНИЦ ЗОН С ОСОБЫМИ УСЛОВИЯМИ ИСПОЛЬЗОВАНИЯ ТЕРРИТОРИЙ, ГРАНИЦ ТЕРРИТОРИЙ ОБЪЕКТОВ КУЛЬТУРНОГО НАСЛЕДИЯ И ГРАНИЦ ТЕРРИТОРИЙ ИСТОРИЧЕСКИХ ПОСЕЛЕНИЙ (ПО СВЕДЕНИЯМ ИСОГД МО)




УСЛОВНЫЕ ОБОЗНАЧЕНИЯ

Г р а н и ц ы

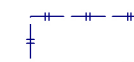


Разработки



Земельных участков (по данным ЕГРН)

З о н ы с о с о б ы м и у с л о в и я м и и с п о л ь з о в а н и я т е р р и т о р и и



Водоохранные зоны



Прибрежные защитные полосы



Придорожная полоса



Приаэродромная территория*

Примечание - * Рассматриваемая территория полностью расположена в пределах приаэродромной территории аэродрома Клин.

Согласовано			
Взам. инв. №			
Подпись и дата			
Инв. № подл.			

				Договор от 09.12.2025 № 287-25/6			
				Московская область, городской округ Клин			
Должность	Ф.И.О.	Подпись	Дата	Внесение изменений в правила землепользования и застройки территории (части территории) городского округа Клин Московской области	Стадия	Лист	Листов
Глав. спец.	Матюченко А.С.				ПЗЗ	2	4
ГАП	Кондрушина Ю.М.			Карта градостроительного зонирования с отображением границ населенных пунктов, входящих в состав округа, границ зон с особыми условиями использования территорий, границ территорий объектов культурного наследия и границ территорий исторических поселений (по сведениям ИСОГД МО). Разработано в М 1:10 000	 МОСОБЛГЕОТРЕСТ <small>Основан в 1971</small>		
Нач. управ.	Смирнов А.С.						
Нач. мастер.	Меньшова Л.В.						