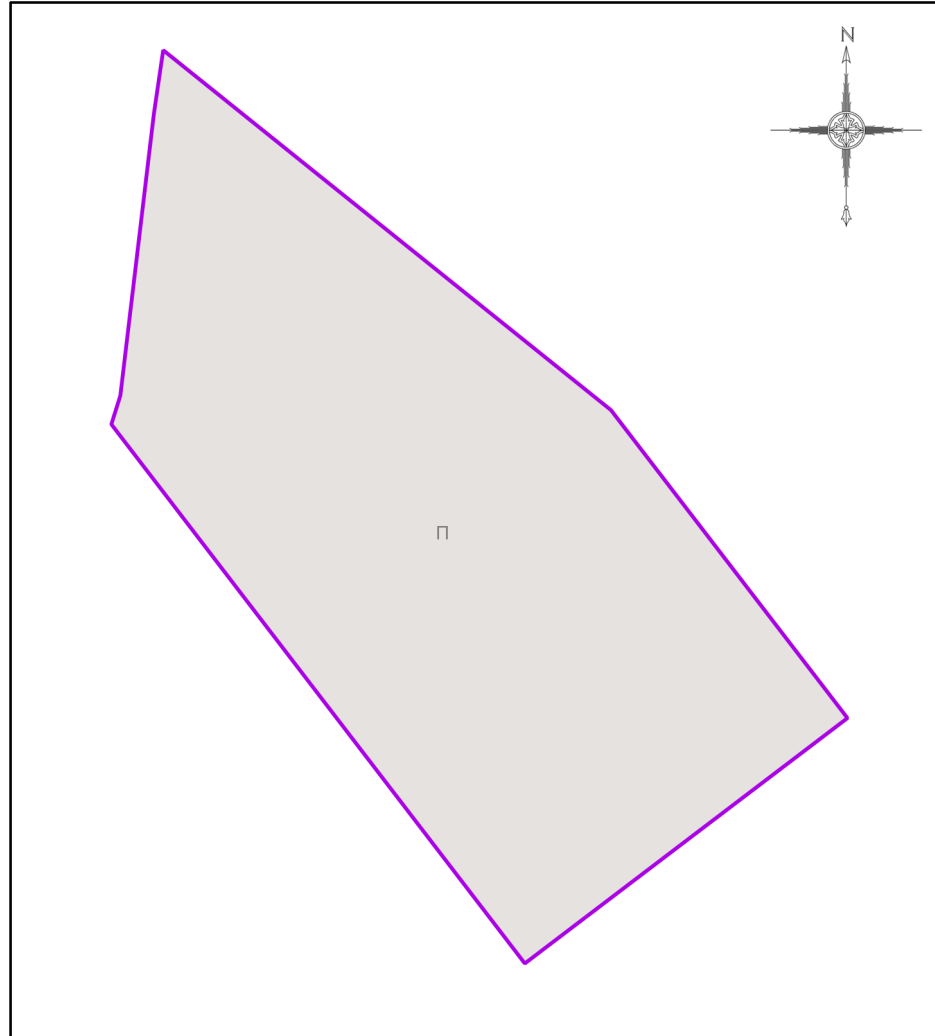





ВНЕСЕНИЕ ИЗМЕНЕНИЙ В ПРАВИЛА ЗЕМЛЕПОЛЬЗОВАНИЯ И ЗАСТРОЙКИ ТЕРРИТОРИИ (ЧАСТИ ТЕРРИТОРИИ) ГОРОДСКОГО ОКРУГА КЛИН МОСКОВСКОЙ ОБЛАСТИ ПРИМЕНИТЕЛЬНО К ЗЕМЕЛЬНОМУ УЧАСТКУ С КАДАСТРОВЫМ НОМЕРОМ 50:03:0060280:6177

КАРТА ГРАДОСТРОИТЕЛЬНОГО ЗОНИРОВАНИЯ С ОТОБРАЖЕНИЕМ ГРАНИЦ НАСЕЛЕННЫХ ПУНКТОВ, ГРАНИЦ ЗОН С ОСОБЫМИ УСЛОВИЯМИ ИСПОЛЬЗОВАНИЯ ТЕРРИТОРИЙ, ГРАНИЦ ТЕРРИТОРИЙ ОБЪЕКТОВ КУЛЬТУРНОГО НАСЛЕДИЯ И ГРАНИЦ ТЕРРИТОРИЙ ИСТОРИЧЕСКИХ ПОСЕЛЕНИЙ (ПО СВЕДЕНИЯМ ИСОГД МО)



Условные обозначения:

Границы

-  Разработки
-  Земельных участков (по данным ЕГРН)
-  Территориальных зон

Территориальные зоны

-  П - Производственная зона

Подписи территориальных зон

- П - Виды территориальных зон

Примечание:

- На рассматриваемой территории зоны с особыми условиями использования территорий (по сведениям ИСОГД) не установлены.

Должность	ФИО	Подпись	Дата	Договор от 12.08.2024 № 193-2024			
Нач. отд. ПЗЗ ЦОГД	Д.М. Пападопулос			Московская область, городской округ Клин			
ГИП отд. ПЗЗ ЦОГД	Д.А. Косенко						
ГИП отд. ПЗЗ ЦОГД	А.В. Склярова						
ГИП отд. ПЗЗ ЦОГД	О.Б. Миронова						
Вед инж. ПЗЗ ЦОГД	В.Ю. Парамонов						
				Внесение изменений в Правила землепользования и застройки территории (части территории) городского округа Клин Московской области применительно к земельному участку с кадастровым номером 50:03:0060280:6177	Стадия	Лист	Листов
				ГД	2.1	4	
Проверил	Д.М. Пападопулос			НИИПИ градостроительства ГАУ МО «НИИПИ градостроительства»			

Карта градостроительного зонирования с отображением границ населенных пунктов, границ зон с особыми условиями использования территорий, границ территорий объектов культурного наследия и границ территорий исторических поселений (по сведениям ИСОГД МО)
Масштаб 1:10000 (Разработано в М 1:10000, выведено на печать в М 1:2500)