

Экспликация зданий и сооружений

Номер на плане	Наименование	Примечание
1	Здание магазина	проект.
2	Индивидуальный жилой дом	существ.
3	Индивидуальный жилой дом	существ.
4	Индивидуальный жилой дом	существ.
5	Хозяйственная постройка	существ.
6	Локальные очистные сооружения	проект.

Условные обозначения









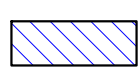




-  - граница земельного участка с к.н. 50:03:0080280:874
-  - проектируемое здание магазина
-  - существующие здания и сооружения
-  - щебёночное покрытие дороги существующее
-  - асфальтобетонное покрытие проектируемое
-  - тротуар проектируемый
-  - газон
-  - охранная зона мачтовой трансформаторной подстанции (от ограждения подстанции по периметру на расстоянии 10 м)
-  - охранная зона воздушной линии электропередач (по обе стороны воздушной линии электропередач 0,4 кВ на расстоянии 2 м)
-  - железобетонная опора освещения

Схема земельного участка выполнена на топографической основе, предоставленной Заказчиком.

Технико-экономические показатели

№ п/п	Наименование показателя	Ед. изм.	Количество
1	Площадь земельного участка	м ²	613
2	Площадь застройки	м ²	105
3	Процент застройки	%	17
4	Этажность	эт.	2

						327/20-3			
						Здание магазина по адресу: Московская обл., го Клин, д. Масюгино, квартал "Высоковские дачи", уч. 173			
Изм.	Кол.	Лист	Подок	Подп.	Дата	Графическая часть	Стадия	Лист	Листов
								1	
Ген. директ.		Рыбаков			01.21.	Схема земельного участка с отображением местоположения существующих объектов капитального строительства, сетей инженерного обеспечения, планировочных ограничений и планируемого к размещению объекта. М 1:500			
ГАП		Канышкин			01.21.				

Согласовано

Инв.№ подл. Подпись и дата Взам. инв.№

