



## Г Л А В А ГОРОДСКОГО ОКРУГА КЛИН

# П О С Т А Н О В Л Е Н И Е

21 ЯНВ 2025

№

1-117

г. Клин  
Московская область

О проведении общественных обсуждений по вопросу утверждения схемы расположения земельных участков на кадастровом плане территории, расположенных по адресу: Московская область, Клинский район, р-н Клин, г. Клин-9, в целях раздела земельного участка

В соответствии с Градостроительным кодексом Российской Федерации, Земельным кодексом Российской Федерации, решением Совета депутатов городского округа Клин от 27.02.2023 № 6/11 «Об утверждении Положения об организации и проведении общественных обсуждений по вопросам градостроительной деятельности в городском округе Клин Московской области», постановлением Администрации городского округа Клин от 07.04.2023 № 705 «Об утверждении Административного регламента предоставления муниципальной услуги «Включение предложений и замечаний в протокол общественных обсуждений в сфере градостроительной деятельности»», руководствуясь Уставом городского округа Клин Московской области,

### П О С Т А Н О В Л Я Ю:

1. Провести общественные обсуждения по вопросу утверждения схемы расположения земельных участков на кадастровом плане территории, 50:03:0040280:76823У1, площадь которого составляет 10233 кв.м, расположенного по адресу: Московская область, р-н Клин, г. Клин-9, категория земель - «земли населённых пунктов», вид разрешенного использования - «для государственных надобностей министерства обороны»; 50:03:0040280:76823У2, площадь которого составляет 2277 кв.м, расположенного по адресу: Московская область, р-н Клин, г. Клин-9, категория земель - «земли населённых пунктов», вид разрешенного использования - «для государственных надобностей министерства обороны»; 50:03:0040280:76823У3, площадь которого составляет 4121 кв.м, расположенного по адресу: Московская область, р-н Клин, г. Клин-9, категория земель - «земли населённых пунктов», вид разрешенного использования - «для государственных надобностей министерства обороны»; 50:03:0040280:76823У4, площадь которого составляет 1519 кв.м, расположенного по адресу: Московская область, р-н Клин, г. Клин-9, категория земель - «земли населённых пунктов», вид

разрешенного использования - «для государственных надобностей министерства обороны»; 50:03:0040280:76823У5, площадь которого составляет 2898 кв.м, расположенного по адресу: Московская область, р-н Клин, г. Клин-9, категория земель -«земли населённых пунктов», вид разрешенного использования - «для государственных надобностей министерства обороны»; 50:03:0040280:76823У6, площадь которого составляет 3313 кв.м, расположенного по адресу: Московская область, р-н Клин, г. Клин-9, категория земель -«земли населённых пунктов», вид разрешенного использования - «для государственных надобностей министерства обороны»; 50:03:0040280:76823У7, площадь которого составляет 3015 кв.м, расположенного по адресу: Московская область, р-н Клин, г. Клин-9, категория земель -«земли населённых пунктов», вид разрешенного использования - «для государственных надобностей министерства обороны»; 50:03:0040280:76823У8, площадь которого составляет 2843 кв.м, расположенного по адресу: Московская область, р-н Клин, г. Клин-9, категория земель -«земли населённых пунктов», вид разрешенного использования - «для государственных надобностей министерства обороны»; 50:03:0040280:76823У9, площадь которого составляет 3524 кв.м, расположенного по адресу: Московская область, р-н Клин, г. Клин-9, категория земель -«земли населённых пунктов», вид разрешенного использования - «для государственных надобностей министерства обороны»; 50:03:0040280:76823У10, площадь которого составляет 3360 кв.м, расположенного по адресу: Московская область, р-н Клин, г. Клин-9, категория земель -«земли населённых пунктов», вид разрешенного использования - «для государственных надобностей министерства обороны»; 50:03:0040280:76823У11, площадь которого составляет 3636 кв.м, расположенного по адресу: Московская область, р-н Клин, г. Клин-9, категория земель -«земли населённых пунктов», вид разрешенного использования - «для государственных надобностей министерства обороны»; 50:03:0040280:76823У12, площадь которого составляет 5263 кв.м, расположенного по адресу: Московская область, р-н Клин, г. Клин-9, категория земель -«земли населённых пунктов», вид разрешенного использования - «для государственных надобностей министерства обороны»; 50:03:0040280:76823У13, площадь которого составляет 2634 кв.м, расположенного по адресу: Московская область, р-н Клин, г. Клин-9, категория земель -«земли населённых пунктов», вид разрешенного использования - «для государственных надобностей министерства обороны», в целях раздела земельного участка.

2. Органом, уполномоченным на организацию и проведение общественных обсуждений, является Администрация городского округа Клин в лице Управления правового регулирования земельно-имущественных отношений Администрации городского округа Клин (Казакова С.В.).

### 3. Определить:

Председателем общественных обсуждений – начальника Управления правового регулирования земельно-имущественных отношений Администрации городского округа Клин – Казакову С.В.;

Секретарем – начальника Отдела аренды земельных участков Управления правового регулирования земельно-имущественных отношений Администрации городского округа Клин – Глазкову А.И.

4. Администрации городского округа Клин в лице Управления правового регулирования земельно-имущественных отношений Администрации городского округа Клин (Казакова С.В.):

4.1. Опубликовать настоящее постановление и оповещение о начале общественных обсуждений в сетевом издании «POISKTV» и на официальном сайте городского округа Клин и органов местного самоуправления городского округа Клин в информационно-телекоммуникационной сети «Интернет»;

4.2. Организовать экспозицию демонстрационных материалов по рассматриваемому вопросу по следующим адресам: Московская область,

городской округ Клин, г.Клин-9, д.1, д.2, д.3, д.4, д.5, д.6, д.7, д.8, д.9, д.10, д.11 и Московская область, г. Клин, ул. Карла Маркса, д. 68А (2 этаж, 27 кабинет) с момента официального оповещения о проведении общественных обсуждений до окончания общественных обсуждений;

4.3. Организовать 27.01.2025 консультирование по вопросу, рассматриваемому на общественных обсуждениях по следующему адресу: Московская область, г. Клин, ул. Карла Маркса, д. 68А (2 этаж, кабинет 27). Время консультирования участников с 10.00 до 12.00 часов.

4.4. Обеспечить прием предложений и замечаний от участников общественных обсуждений в период с 22.01.2025 по 06.02.2025: посредством почтового отправления в адрес уполномоченного органа: Московская область, г. Клин, ул. Карла Маркса, д. 68А;

посредством официального сайта городского округа Клин и органов местного самоуправления городского округа Клин в информационно-телекоммуникационной сети «Интернет»;

в письменной форме в адрес Управления правового регулирования земельно-имущественных отношений Администрации городского округа Клин: Московская область, г. Клин, ул. Карла Маркса, д. 68А, кабинет 27 тел: 8(49624)2-67-14;

посредством записи в книге (журнале) учета посетителей экспозиции проекта, подлежащего рассмотрению на общественных обсуждениях, размещенного по адресу: Московская область, г. Клин, ул. Карла Маркса, д. 68А (2 этаж, 27 кабинет);

4.5. Разместить демонстрационные материалы по рассматриваемому вопросу на официальном сайте городского округа Клин и органов местного самоуправления городского округа Клин в информационно телекоммуникационной сети «Интернет».

5. Контроль за выполнением настоящего постановления возложить на заместителя Главы городского округа Клин Рыжову Е.Б.

Временно исполняющий полномочия  
Главы городского округа Клин

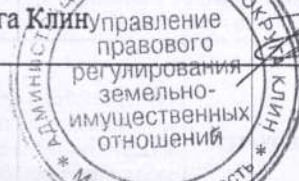


Е.А.Бердников

Утверждена  
постановлением Администрации городского округа Клин

от 21 ЯНВ 2025 № 1-ПГ

начальник Управления правового регулирования земельно-имущественных отношений Администрации городского округа Клин



С.В.Казакова

**Схема расположения земельного участка или земельных участков на кадастровом плане территории**

Условный номер земельного участка 50:03:0040280:7682:3У1

(указывается в случае, если предусматривается образование двух и более земельных участков)

Площадь земельного участка 10233 м<sup>2</sup>

(указывается проектная площадь образуемого земельного участка, вычисленная с использованием технологических и программных средств, в том числе размещенных на официальном сайте федерального органа исполнительной власти, уполномоченного Правительством Российской Федерации на осуществление государственного кадастрового учета, государственной регистрации прав, ведение Единого государственного реестра недвижимости и предоставление сведений, содержащихся в Едином государственном реестре недвижимости, в информационно-телекоммуникационной сети "Интернет" (далее - официальный сайт), с округлением до 1 квадратного метра. Указанное значение площади земельного участка может быть уточнено при проведении кадастровых работ не более чем на десять процентов)

Обозначение характерных точек границ

Координаты, м

(указываются в случае подготовки схемы расположения земельного участка с использованием технологических и программных средств, в том числе размещенных на официальном сайте. Значения координат, полученные с использованием указанных технологических и программных средств, указываются с округлением до 0,01 метра)

	X	Y
1	2	3
1	532250.47	1332474.96
2	532188.42	1332536.85
н1	532148.98	1332575.59
17	532148.57	1332566.52
18	532142.70	1332481.90
19	532116.71	1332482.69
н2	532115.37	1332460.03
н3	532160.50	1332456.84
н4	532159.70	1332438.72
23	532258.15	1332432.49
24	532260.72	1332459.44
1	532250.47	1332474.96

**Условный номер земельного участка 50:03:0040280:7682:ЗУ2**

(указывается в случае, если предусматривается образование двух и более земельных участков)

**Площадь земельного участка 2277 м<sup>2</sup>**

(указывается проектная площадь образуемого земельного участка, вычисленная с использованием технологических и программных средств, в том числе размещенных на официальном сайте федерального органа исполнительной власти, уполномоченного Правительством Российской Федерации на осуществление государственного кадастрового учета, государственной регистрации прав, ведение Единого государственного реестра недвижимости и предоставление сведений, содержащихся в Едином государственном реестре недвижимости, в информационно-телекоммуникационной сети "Интернет" (далее - официальный сайт), с округлением до 1 квадратного метра. Указанное значение площади земельного участка может быть уточнено при проведении кадастровых работ не более чем на десять процентов)

Обозначение характерных точек границ	Координаты, м	
	(указываются в случае подготовки схемы расположения земельного участка с использованием технологических и программных средств, в том числе размещенных на официальном сайте. Значения координат, полученные с использованием указанных технологических и программных средств, указываются с округлением до 0,01 метра)	
	X	Y
1	2	3
н1	532148.98	1332575.59
н6	532123.59	1332600.53
13	532122.98	1332588.50
14	532117.00	1332487.68
15	532138.05	1332487.04
16	532143.58	1332566.79
17	532148.57	1332566.52
н1	532148.98	1332575.59

**Условный номер земельного участка 50:03:0040280:7682:ЗУ3**

(указывается в случае, если предусматривается образование двух и более земельных участков)

**Площадь земельного участка 4121 м<sup>2</sup>**

(указывается проектная площадь образуемого земельного участка, вычисленная с использованием технологических и программных средств, в том числе размещенных на официальном сайте федерального органа исполнительной власти, уполномоченного Правительством Российской Федерации на осуществление государственного кадастрового учета, государственной регистрации прав, ведение Единого государственного реестра недвижимости и предоставление сведений, содержащихся в Едином государственном реестре недвижимости, в информационно-телекоммуникационной сети "Интернет" (далее - официальный сайт), с округлением до 1 квадратного метра. Указанное значение площади земельного участка может быть уточнено при проведении кадастровых работ не более чем на десять процентов)

Обозначение характерных точек границ	Координаты, м	
	(указываются в случае подготовки схемы расположения земельного участка с использованием технологических и программных средств, в том числе размещенных на официальном сайте. Значения координат, полученные с использованием указанных технологических и программных средств, указываются с округлением до 0,01 метра)	
	X	Y
1	2	3
н6	532123.59	1332600.53
3	532105.53	1332618.28
н7	532102.69	1332618.70
4	532088.64	1332620.78
5	532051.17	1332587.63
6	532048.90	1332584.55
7	532044.15	1332581.97
8	532041.37	1332579.74
9	532038.19	1332576.29

Начальник УПРМО администрации городского округа Клин  
 С.В. Казакова



Обозначение характерных точек границ	Координаты, м	
	X	Y
1	2	3
10	532036.96	1332556.66
11	532115.78	1332551.66
12	532117.98	1332588.79
13	532122.98	1332588.50
н6	532123.59	1332600.53

Условный номер земельного участка 50:03:0040280:7682:ЗУ4

(указывается в случае, если предусматривается образование двух и более земельных участков)

Площадь земельного участка 1519 м<sup>2</sup>

(указывается проектная площадь образуемого земельного участка, вычисленная с использованием технологических и программных средств, в том числе размещенных на официальном сайте федерального органа исполнительной власти, уполномоченного Правительством Российской Федерации на осуществление государственного кадастрового учета, государственной регистрации прав, ведение Единого государственного реестра недвижимости и предоставление сведений, содержащихся в Едином государственном реестре недвижимости, в информационно-телекоммуникационной сети "Интернет" (далее - официальный сайт), с округлением до 1 квадратного метра. Указанное значение площади земельного участка может быть уточнено при проведении кадастровых работ не более чем на десять процентов)

Обозначение характерных точек границ	Координаты, м	
	X	Y
1	2	3
21	532152.16	1332421.46
22	532153.85	1332439.09
н4	532159.70	1332438.72
н3	532160.50	1332456.84
н2	532115.37	1332460.03
20	532113.25	1332424.30
21	532152.16	1332421.46

Начальник УПРЗМО  
округа Косов



С. В. Казакова

**Условный номер земельного участка 50:03:0040280:7682:ЗУ5**

(указывается в случае, если предусматривается образование двух и более земельных участков)

**Площадь земельного участка 2898 м<sup>2</sup>**

(указывается проектная площадь образуемого земельного участка, вычисленная с использованием технологических и программных средств, в том числе размещенных на официальном сайте федерального органа исполнительной власти, уполномоченного Правительством Российской Федерации на осуществление государственного кадастрового учета, государственной регистрации прав, ведение Единого государственного реестра недвижимости и предоставление сведений, содержащихся в Едином государственном реестре недвижимости, в информационно-телекоммуникационной сети "Интернет" (далее - официальный сайт), с округлением до 1 квадратного метра. Указанное значение площади земельного участка может быть уточнено при проведении кадастровых работ не более чем на десять процентов)

Обозначение характерных точек границ	Координаты, м	
	(указываются в случае подготовки схемы расположения земельного участка с использованием технологических и программных средств, в том числе размещенных на официальном сайте. Значения координат, полученные с использованием указанных технологических и программных средств, указываются с округлением до 0,01 метра)	
	X	Y
1	2	3
30	532115.49	1332546.67
31	532036.65	1332551.67
н8	532034.37	1332515.22
н9	532113.31	1332509.94
30	532115.49	1332546.67

**Условный номер земельного участка 50:03:0040280:7682:ЗУ6**

(указывается в случае, если предусматривается образование двух и более земельных участков)

**Площадь земельного участка 3313 м<sup>2</sup>**

(указывается проектная площадь образуемого земельного участка, вычисленная с использованием технологических и программных средств, в том числе размещенных на официальном сайте федерального органа исполнительной власти, уполномоченного Правительством Российской Федерации на осуществление государственного кадастрового учета, государственной регистрации прав, ведение Единого государственного реестра недвижимости и предоставление сведений, содержащихся в Едином государственном реестре недвижимости, в информационно-телекоммуникационной сети "Интернет" (далее - официальный сайт), с округлением до 1 квадратного метра. Указанное значение площади земельного участка может быть уточнено при проведении кадастровых работ не более чем на десять процентов)

Обозначение характерных точек границ	Координаты, м	
	(указываются в случае подготовки схемы расположения земельного участка с использованием технологических и программных средств, в том числе размещенных на официальном сайте. Значения координат, полученные с использованием указанных технологических и программных средств, указываются с округлением до 0,01 метра)	
	X	Y
1	2	3
29	532110.83	1332468.13
н9	532113.31	1332509.94
н8	532034.37	1332515.22
32	532031.76	1332473.51
29	532110.83	1332468.13

Начальник УПРЗМО  
Округа Косово



Е.В. Кузнецова

Условный номер земельного участка 50:03:0040280:7682:ЗУ7

(указывается в случае, если предусматривается образование двух и более земельных участков)

Площадь земельного участка 3015 м<sup>2</sup>

(указывается проектная площадь образуемого земельного участка, вычисленная с использованием технологических и программных средств, в том числе размещенных на официальном сайте федерального органа исполнительной власти, уполномоченного Правительством Российской Федерации на осуществление государственного кадастрового учета, государственной регистрации прав, ведение Единого государственного реестра недвижимости и предоставление сведений, содержащихся в Едином государственном реестре недвижимости, в информационно-телекоммуникационной сети "Интернет" (далее - официальный сайт), с округлением до 1 квадратного метра. Указанное значение площади земельного участка может быть уточнено при проведении кадастровых работ не более чем на десять процентов)

Обозначение характерных точек границ	Координаты, м	
	Х	У
1	2	3
26	532110.54	1332463.13
27	532031.45	1332468.52
n10	532029.08	1332430.59
n11	532108.29	1332425.20
26	532110.54	1332463.13

Условный номер земельного участка 50:03:0040280:7682:ЗУ8

(указывается в случае, если предусматривается образование двух и более земельных участков)

Площадь земельного участка 2843 м<sup>2</sup>

(указывается проектная площадь образуемого земельного участка, вычисленная с использованием технологических и программных средств, в том числе размещенных на официальном сайте федерального органа исполнительной власти, уполномоченного Правительством Российской Федерации на осуществление государственного кадастрового учета, государственной регистрации прав, ведение Единого государственного реестра недвижимости и предоставление сведений, содержащихся в Едином государственном реестре недвижимости, в информационно-телекоммуникационной сети "Интернет" (далее - официальный сайт), с округлением до 1 квадратного метра. Указанное значение площади земельного участка может быть уточнено при проведении кадастровых работ не более чем на десять процентов)

Обозначение характерных точек границ	Координаты, м	
	Х	У
1	2	3
25	532106.20	1332389.93
n11	532108.29	1332425.20
n10	532029.08	1332430.59
28	532026.82	1332394.43
25	532106.20	1332389.93

Начальник УПРЗМО



Е. В. Кузнецова

**Условный номер земельного участка 50:03:0040280:7682:ЗУ9**

(указывается в случае, если предусматривается образование двух и более земельных участков)

**Площадь земельного участка 3524 м<sup>2</sup>**

(указывается проектная площадь образуемого земельного участка, вычисленная с использованием технологических и программных средств, в том числе размещенных на официальном сайте федерального органа исполнительной власти, уполномоченного Правительством Российской Федерации на осуществление государственного кадастрового учета, государственной регистрации прав, ведение Единого государственного реестра недвижимости и предоставление сведений, содержащихся в Едином государственном реестре недвижимости, в информационно-телекоммуникационной сети "Интернет" (далее - официальный сайт), с округлением до 1 квадратного метра. Указанное значение площади земельного участка может быть уточнено при проведении кадастровых работ не более чем на десять процентов)

Обозначение характерных точек границ	Координаты, м	
	(указываются в случае подготовки схемы расположения земельного участка с использованием технологических и программных средств, в том числе размещенных на официальном сайте. Значения координат, полученные с использованием указанных технологических и программных средств, указываются с округлением до 0,01 метра)	
	X	Y
1	2	3
33	532018.83	1332394.89
34	532021.08	1332430.87
35	531927.43	1332438.90
36	531924.56	1332400.24
33	532018.83	1332394.89

**Условный номер земельного участка 50:03:0040280:7682:ЗУ10**

(указывается в случае, если предусматривается образование двух и более земельных участков)

**Площадь земельного участка 3360 м<sup>2</sup>**

(указывается проектная площадь образуемого земельного участка, вычисленная с использованием технологических и программных средств, в том числе размещенных на официальном сайте федерального органа исполнительной власти, уполномоченного Правительством Российской Федерации на осуществление государственного кадастрового учета, государственной регистрации прав, ведение Единого государственного реестра недвижимости и предоставление сведений, содержащихся в Едином государственном реестре недвижимости, в информационно-телекоммуникационной сети "Интернет" (далее - официальный сайт), с округлением до 1 квадратного метра. Указанное значение площади земельного участка может быть уточнено при проведении кадастровых работ не более чем на десять процентов)

Обозначение характерных точек границ	Координаты, м	
	(указываются в случае подготовки схемы расположения земельного участка с использованием технологических и программных средств, в том числе размещенных на официальном сайте. Значения координат, полученные с использованием указанных технологических и программных средств, указываются с округлением до 0,01 метра)	
	X	Y
1	2	3
37	532021.39	1332435.86
38	532023.72	1332473.05
39	532017.13	1332473.50
40	531935.84	1332479.03
46	531925.48	1332444.08
37	532021.39	1332435.86

Указовский УПРМО *Администрация городского округа Кши*



*С.В. Казанова*

Условный номер земельного участка 50:03:0040280:7682:ЗУ11

(указывается в случае, если предусматривается образование двух и более земельных участков)

Площадь земельного участка 3636 м<sup>2</sup>

(указывается проектная площадь образуемого земельного участка, вычисленная с использованием технологических и программных средств, в том числе размещенных на официальном сайте федерального органа исполнительной власти, уполномоченного Правительством Российской Федерации на осуществление государственного кадастрового учета, государственной регистрации прав, ведение Единого государственного реестра недвижимости и предоставление сведений, содержащихся в Едином государственном реестре недвижимости, в информационно-телекоммуникационной сети "Интернет" (далее - официальный сайт), с округлением до 1 квадратного метра. Указанное значение площади земельного участка может быть уточнено при проведении кадастровых работ не более чем на десять процентов)

Обозначение характерных точек границ	Координаты, м	
	(указываются в случае подготовки схемы расположения земельного участка с использованием технологических и программных средств, в том числе размещенных на официальном сайте. Значения координат, полученные с использованием указанных технологических и программных средств, указываются с округлением до 0,01 метра)	
	X	Y
1	2	3
40	531935.84	1332479.03
41	531937.70	1332508.73
42	531914.44	1332489.98
43	531840.61	1332429.01
44	531860.19	1332405.78
45	531914.26	1332446.30
46	531925.48	1332444.08
40	531935.84	1332479.03

Условный номер земельного участка 50:03:0040280:7682:ЗУ12

(указывается в случае, если предусматривается образование двух и более земельных участков)

Площадь земельного участка 5263 м<sup>2</sup>

(указывается проектная площадь образуемого земельного участка, вычисленная с использованием технологических и программных средств, в том числе размещенных на официальном сайте федерального органа исполнительной власти, уполномоченного Правительством Российской Федерации на осуществление государственного кадастрового учета, государственной регистрации прав, ведение Единого государственного реестра недвижимости и предоставление сведений, содержащихся в Едином государственном реестре недвижимости, в информационно-телекоммуникационной сети "Интернет" (далее - официальный сайт), с округлением до 1 квадратного метра. Указанное значение площади земельного участка может быть уточнено при проведении кадастровых работ не более чем на десять процентов)

Обозначение характерных точек границ	Координаты, м	
	(указываются в случае подготовки схемы расположения земельного участка с использованием технологических и программных средств, в том числе размещенных на официальном сайте. Значения координат, полученные с использованием указанных технологических и программных средств, указываются с округлением до 0,01 метра)	
	X	Y
1	2	3
47	531849.05	1332340.12
48	531919.20	1332395.53
49	531922.47	1332439.58
50	531915.47	1332440.96
51	531859.41	1332398.95
60	531782.32	1332343.72
61	531830.16	1332341.24
47	531849.05	1332340.12

Начальник УПЗМО администрации муниципального округа Косово



Е.В. Кузнецова

**Условный номер земельного участка 50:03:0040280:7682:3У13**

(указывается в случае, если предусматривается образование двух и более земельных участков)

**Площадь земельного участка 2634 м<sup>2</sup>**

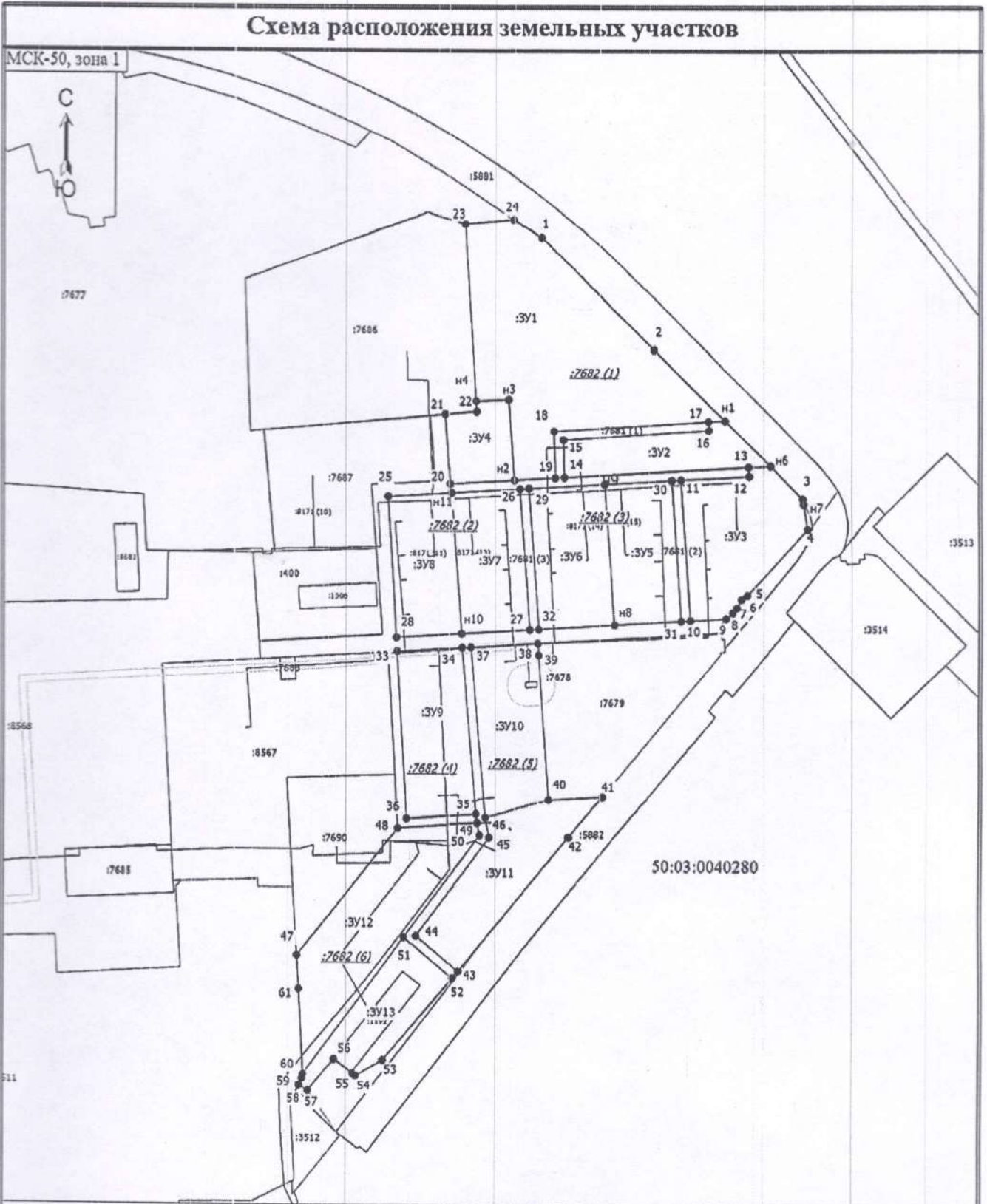
(указывается проектная площадь образуемого земельного участка, вычисленная с использованием технологических и программных средств, в том числе размещенных на официальном сайте федерального органа исполнительной власти, уполномоченного Правительством Российской Федерации на осуществление государственного кадастрового учета, государственной регистрации прав, ведение Единого государственного реестра недвижимости и предоставление сведений, содержащихся в Едином государственном реестре недвижимости, в информационно-телекоммуникационной сети "Интернет" (далее - официальный сайт), с округлением до 1 квадратного метра. Указанное значение площади земельного участка может быть уточнено при проведении кадастровых работ не более чем на десять процентов)

Обозначение характерных точек границ	Координаты, м	
	X	Y
1	2	3
51	531859.41	1332398.95
52	531836.76	1332425.84
53	531790.27	1332387.45
54	531781.53	1332372.55
55	531782.83	1332370.86
56	531790.68	1332360.62
57	531773.42	1332346.39
58	531776.29	1332341.43
59	531779.95	1332343.22
60	531782.32	1332343.72
51	531859.41	1332398.95

Начальник УПРМО *Александров* городского округа Клин  
 С.В. Каримова



### Схема расположения земельных участков



Условные обозначения

Н1  
:7682 (1)


- Часть границы, местоположение которой определено при выполнении кадастровых работ
- Обозначение новой характерной точки
- Исходный контур земельного участка
- Характерная точка границ земельного участка, сведения о которой отсутствуют в ЕГРН, местоположение которой определено при кадастровых работах (новая характерная точка)
- Граница зоны с особыми условиями

1  
:3У1

- Обозначение характерной точки, местоположение которой не изменилось или было уточнено
- Образующий земельный участок
- Часть границы, сведения ЕГРН о которой позволяют однозначно определить ее положение на местности
- Граница территориальной зоны

50:03:0040280

Номер кадастрового квартала



Начальник УПРМО администрации  
округа Косин

И. В. Казаков