



А Д М И Н И С Т Р А Ц И Я Г О Р О Д С К О Г О О К Р У Г А К Л И Н

П О С Т А Н О В Л Е Н И Е

01 июля 2021

№

143

г. Клин
Московская область

Об установлении публичного сервитута в порядке главы V.7. Земельного кодекса Российской Федерации по адресу (местоположение): Московская область, г.о. Клин, д. Ясенево, в пользу АО «Мособлгаз» в целях размещения объекта газового хозяйства – газораспределительная сеть д. Ясенево, кадастровый номер 50:03:0020280:372

В соответствии с Земельным кодексом Российской Федерации, Федеральным законом от 06.10.2003 №131-ФЗ «Об общих принципах организации местного самоуправления в Российской Федерации», Законом Московской области от 07.06.1996 № 23/96-ОЗ «О регулировании земельных отношений в Московской области», руководствуясь Уставом городского округа Клин Московской области, учитывая ходатайство Акционерного общества «Мособлгаз» (далее – АО «Мособлгаз») от 19.05.2021 № P001-5207300732-45518218,

П О С Т А Н О В Л Я Ю:

1. Установить публичный сервитут на срок 588 месяцев в отношении земельных участков, согласно приложению № 1 к настоящему постановлению, в пользу АО «Мособлгаз», в целях размещения объекта газового хозяйства – газораспределительная сеть д. Ясенево, кадастровый номер 50:03:0020280:372, в границах в соответствии с приложением №2 к настоящему постановлению.

1.1. Согласно планам капитального и (или) текущего ремонта, утвержденным АО «Мособлгаз», определяется срок, в течение которого использование земель, земельных участков (их частей), указанных в приложении №1

к настоящему постановлению и (или) расположенных на нем объектов недвижимого имущества в соответствии с его разрешенным использованием будет невозможно или существенно затруднительно в связи с осуществлением сервитута, но не более срока предусмотренного Земельным кодексом Российской Федерации.

1.2. Порядок установления зон с особыми условиями использования территорий и содержание ограничений прав на земельные участки в границах таких зон, в целях размещения газораспределительных сетей определены постановлением Правительства Российской Федерации от 20.11.2000 № 878 «Об утверждении Правил охраны газораспределительных сетей». График проведения работ для размещения объекта газового хозяйства – газораспределительная сеть д. Ясенево, кадастровый номер 50:03:0020280:372, определяется планами капитального и (или) текущего ремонта, утверждаемыми АО «Мособлгаз» ежегодно в соответствии со Стандартом организации СТО, МОГ 9.4-003-2018 «Сети газораспределения и газопотребления. Общие требования к эксплуатации сетей газораспределения и газопотребления», утвержденным приказом АО «Мособлгаз» от 27.09.2018 № 511, разработанным согласно Федеральному закону от 21.07.1997 № 116-ФЗ «О промышленной безопасности опасных производственных объектов», а также Техническому регламенту «О безопасности сетей газораспределения и газопотребления», утвержденному постановлением Правительства Российской Федерации от 29.10.2010 № 870.

1.3. АО «Мособлгаз» обязано привести земельные участки, указанные в приложении №1 к настоящему постановлению, в состояние, пригодное для использования в соответствии с видом разрешенного использования, снести инженерное сооружение, размещенное на основании публичного сервитута, в срок не позднее, чем три месяца после завершения деятельности, для осуществления которой установлен публичный сервитут.

2. Администрации в течение 5 рабочих дней направить копию настоящего постановления в Управление Федеральной службы государственной регистрации, кадастра и картографии по Московской области для внесения сведений об установлении публичного сервитута в отношении земельных участков, указанных в пункте 1 настоящего постановления, в Единый государственный реестр недвижимости.

3. Администрации в течение 5 рабочих дней опубликовать настоящее постановление (без сведений о границах публичного сервитута) в общественно-политической газете «Серп и Молот» и разместить на официальном информационном сайте администрации – www.klincity.ru. Управлению правового регулирования земельно-имущественных отношений Администрации городского округа Клин в течение 5 рабочих дней направить копию настоящего постановления правообладателям земельных участков, в отношении которых принято решение об установлении публичного сервитута.

4. Управлению правового регулирования земельно-имущественных отношений Администрации городского округа Клин в течение 5 рабочих дней направить обладателю публичного сервитута копию настоящего постановления,

Приложение № 1
к постановлению Администрации
городского округа Клин
от 01 июля 2021 № 1443

Перечень земельных участков, в отношении которых устанавливается публичный сервитут

№	Кадастровый номер земельного участка	Адрес/описание местоположения
1	2	3
1	50:03:0000000:10906	Московская область, Клинский район, д. Ясенево
2	50:03:0000000:10907	Московская область, Клинский район, д. Ясенево
3	50:03:0040203:1	обл. Московская, р-н Клинский, с/о Новошаповский, д. Ясенево, дом 57
4	50:03:0040203:29	обл. Московская, р-н Клинский, с/о Новошаповский, д. Ясенево, уч.43
5	50:03:0040203:32	обл. Московская, р-н Клинский, с/о Новошаповский, д. Ясенево, уч.№47
6	50:03:0040203:45	обл. Московская, р-н Клинский, с/пос. Зубовское, д. Ясенево, дом 67
7	50:03:0040203:90	обл. Московская, р-н Клинский, с/о Новошаповский, д. Ясенево
8	50:03:0040203:117	обл. Московская, р-н Клинский, с/о Новошаповский, д. Ясенево, дом 51
9	50:03:0040203:119	обл. Московская, р-н Клинский, с/о Новошаповский, д. Ясенево, дом 67
10	50:03:0040203:130	обл. Московская, р-н Клинский, сельское поселение Зубовское, д. Ясенево, уч. 20
11	50:03:0040203:160	Московская область, Клинский район, деревня Ясенево, земельный участок № 14
12	50:03:0040203:168	обл. Московская, р-н Клинский, с/о Новошаповский, д. Ясенево, дом 22
13	50:03:0040203:181	обл. Московская, р-н Клинский, с/пос. Зубовское, д. Ясенево, дом 37
14	50:03:0040203:183	обл. Московская, р-н Клинский, с/пос. Зубовское, д. Ясенево, дом 39

1	2	3
15	50:03:0040203:185	обл. Московская, р-н Клинский, с/пос. Zubovskoe, д. Ясенево, дом 41
16	50:03:0040203:191	обл. Московская, р-н Клинский, с/о Новошаповский, д. Ясенево, дом 43
17	50:03:0040203:192	Московская область, Клинский район, д. Ясенево, д. 45
18	50:03:0040203:194	обл. Московская, р-н Клинский, с/пос. Zubovskoe, д. Ясенево, уч.49
19	50:03:0040203:195	обл. Московская, р-н Клинский, с/пос. Zubovskoe, д. Ясенево, дом 49
20	50:03:0040203:203	обл. Московская, р-н Клинский, с/пос. Zubovskoe, д. Ясенево, уч.53
21	50:03:0040203:112	Россия, Московская область, городской округ Клин, деревня Ясенево, участок 37А
22	50:03:0040203:113	обл. Московская, р-н Клинский, с/о Новошаповский, д. Ясенево, участок 72а
23	50:03:0040203:124	обл. Московская, р-н Клинский, с/о Новошаповский, д. Ясенево, Уч.44
24	50:03:0040203:127	обл. Московская, р-н Клинский, с/о Новошаповский, д. Ясенево, уч.44
25	50:03:0040203:129	обл. Московская, р-н Клинский, сельское поселение Zubovskoe, д. Ясенево, уч. 3
26	50:03:0040203:153	обл. Московская, р-н Клинский, с/о Новошаповский, д. Ясенево, дом 1
27	50:03:0040203:161	обл. Московская, р-н Клинский, с/о Новошаповский, д. Ясенево, дом 15
28	50:03:0040203:169	Московская область, Клинский район, д. Ясенево, д. 25
29	50:03:0040203:175	Московская область, Клинский район, д. Ясенево, уч. 31
30	50:03:0040203:178	обл. Московская, р-н Клинский, с/о Новошаповский, д. Ясенево, дом 35
31	50:03:0040203:193	Московская область, Клинский район, Новошаповский сельский Совет, д. Ясенево, д. 46
32	50:03:0040203:211	Московская область, Клинский район, д. Ясенево, участок №58
33	50:03:0040203:224	Московская область, Клинский район, д. Ясенево, д. 72
34	50:03:0040203:234	обл. Московская, р-н Клинский, сельское поселение Zubovskoe, д. Ясенево, уч. 70

1	2	3
35	50:03:0040203:236	обл. Московская, р-н Клинский, с/пос. Зубовское, д. Ясенево, уч.21
36	50:03:0040235:1	Московская область, Клинский район, д. Ясенево, д. 28
37	50:03:0040235:3	обл. Московская, р-н Клинский, с/о Новошаповский, д. Ясенево, дом 60
38	50:03:0040235:26	обл. Московская, р-н Клинский, с/о Новошаповский, д. Ясенево, дом 56
39	50:03:0040235:32	Московская область, Клинский район, д. Ясенево, уч. 68
40	50:03:0040235:36	обл. Московская, р-н Клинский, сельское поселение Зубовское, д. Ясенево, уч 40
41	50:03:0040235:39	обл. Московская, р-н Клинский, сельское поселение Зубовское, д. Ясенево, дом 52-А
42	50:03:0040235:42	обл. Московская, р-н Клинский, с/пос. Зубовское, д. Ясенево, уч.54
43	50:03:0040235:65	Московская область, р-н Клинский, д Ясенево
44	50:03:0040235:382	Российская Федерация, Московская область, городской округ Клин тер, д Ясенево, уч 34
45	50:03:0040236:91	Московская область, Клинский муниципальный район, сельское поселение Зубовское, деревня Ясенево, участок №68-Б
46	50:03:0040203:610	-
47	50:03:0040203:294	Московская область, р-н Клинский, с/п Зубовское, д Ясенево
48	50:03:0040203:284	Московская область, Клинский район, д. Ясенево, земельный участок № 5 "В"
49	50:03:0040203:243	Московская область, Клинский район, д. Ясенево, уч.23
50	50:03:0000000:10471	Московская область, Клинский район, ш. Ленинградско-Дмитровское
51	50:03:0040203:7	обл. Московская, р-н Клинский, с/о Новошаповский, д. Ясенево, дом 7
52	50:03:0040203:9	обл. Московская, р-н Клинский, сельское поселение Зубовское, д. Ясенево, уч. 13
53	50:03:0040203:77	обл. Московская, р-н Клинский, с/о Новошаповский, д. Ясенево, дом 30

1	2	3
54	50:03:0040203:81	обл. Московская, р-н Клинский, с/о Новошаповский, д. Ясенево, дом 36, уч.36
55	50:03:0040203:206	обл. Московская, р-н Клинский, с/пос. Зубовское, д. Ясенево, дом 53
56	50:03:0040203:214	обл. Московская, р-н Клинский, с/пос. Зубовское, д. Ясенево, дом 63
57	50:03:0040203:240	обл. Московская, р-н Клинский, с/пос. Зубовское, д. Ясенево, уч. 61
58	50:03:0040203:281	Московская область, Клинский район, с/о Новошаповский, д. Ясенево
59	50:03:0040203:292	Московская область, Клинский район, д. Ясенево
60	50:03:0040235:8	обл. Московская, р-н Клинский, с/пос. Зубовское, д. Ясенево, уч. 12
61	50:03:0040235:10	Московская область, Клинский район, д. Ясенево, земельный участок № 16
62	50:03:0040235:11	Московская область, Клинский район, д. Ясенево, земельный участок № 2 «А»
63	50:03:0040235:13	обл. Московская, р-н Клинский, с/о Новошаповский, д. Ясенево, дом 24
64	50:03:0040235:14	Московская область, Клинский район, д. Ясенево, участок № 26



Приложение № 2
к постановлению Администрации
городского округа Клин
от 01 июля 2021 № 1143

ОПИСАНИЕ МЕСТОПОЛОЖЕНИЯ ГРАНИЦ

Публичный сервитут объекта «Газораспределительная сеть д. Ясенево», кадастровый номер
50:03:0020280:372

(наименование объекта, местоположение границ которого описано (далее - объект))

Раздел 1

Сведения об объекте

№ п/п	Характеристики объекта	Описание характеристик
1	2	3
1	Местоположение объекта	Московская область, городской округ Клин, д. Ясенево
2	Площадь объекта ± величина погрешности определения площади ($P \pm \Delta P$)	8 802 м ² ± 33 м ²
3	Иные характеристики объекта	Вид объекта реестра границ: Зона с особыми условиями использования территории Содержание ограничений использования объектов недвижимости в пределах зоны или территории: Публичный сервитут, для целей размещения линейных объектов системы газоснабжения, их неотъемлемых технологических частей. Срок установления 49 лет.

Раздел 2

Сведения о местоположении границ объекта

1. Система координат МСК-50, Зона 1

2. Сведения о характерных точках границ объекта

Обозначение характерных точек границ	Координаты, м		Метод определения координат характерной точки	Средняя квадратическая погрешность положения характерной точки (Mt), м	Описание обозначения точки на местности (при наличии)
	X	Y			
1	2	3	4	5	6
1	537 862,68	1 330 386,62	Аналитический метод	0,10	
2	537 865,95	1 330 384,32		0,10	
3	537 880,99	1 330 405,69		0,10	
4	537 938,75	1 330 495,41		0,10	
5	537 967,55	1 330 532,54		0,10	
6	538 008,07	1 330 588,56		0,10	
7	538 025,93	1 330 610,63		0,10	
8	538 048,82	1 330 636,77		0,10	
9	538 064,33	1 330 658,44		0,10	
10	538 084,28	1 330 684,50		0,10	
11	538 096,90	1 330 704,68		0,10	
12	538 107,38	1 330 725,39		0,10	
13	538 123,38	1 330 762,40		0,10	
14	538 128,66	1 330 774,22		0,10	
15	538 125,00	1 330 775,85		0,10	
16	538 119,72	1 330 764,01		0,10	
17	538 103,76	1 330 727,08		0,10	



1	2	3	4	5	6
18	538 093,41	1 330 706,65		0,10	
19	538 080,99	1 330 686,78		0,10	
20	538 061,11	1 330 660,82		0,10	
21	538 045,69	1 330 639,26		0,10	
22	538 022,87	1 330 613,21		0,10	
23	538 004,89	1 330 591,00		0,10	
24	537 964,34	1 330 534,94		0,10	
25	537 935,48	1 330 497,72		0,10	
26	537 877,68	1 330 407,93		0,10	
1	537 862,68	1 330 386,62		0,10	
27	537 470,05	1 330 007,57		0,10	
28	537 489,14	1 330 044,16		0,10	
29	537 518,89	1 330 092,48		0,10	
30	537 591,09	1 330 206,28		0,10	
31	537 624,14	1 330 252,02		0,10	
32	537 657,18	1 330 302,80		0,10	
33	537 676,85	1 330 324,17		0,10	
34	537 695,45	1 330 351,57		0,10	
35	537 720,51	1 330 394,63		0,10	
36	537 743,89	1 330 432,41		0,10	
37	537 749,16	1 330 438,11		0,10	
38	537 781,84	1 330 474,60		0,10	
39	537 774,17	1 330 480,51		0,10	
40	537 771,75	1 330 477,16		0,10	
41	537 769,43	1 330 478,83		0,10	
42	537 771,03	1 330 481,24		0,10	
43	537 774,19	1 330 485,61		0,10	
44	537 784,46	1 330 477,64		0,10	
45	537 798,24	1 330 494,30		0,10	
46	537 819,41	1 330 521,06		0,10	
47	537 847,08	1 330 554,72		0,10	
48	537 864,76	1 330 583,97		0,10	
49	537 884,45	1 330 627,39		0,10	
50	537 861,12	1 330 641,20		0,10	
51	537 880,17	1 330 672,34		0,10	
52	537 916,00	1 330 729,77		0,10	
53	537 968,09	1 330 749,78		0,10	
54	537 973,95	1 330 762,75		0,10	
55	537 991,08	1 330 753,46		0,10	
56	537 989,15	1 330 749,95		0,10	
57	537 975,81	1 330 757,28		0,10	
58	537 971,07	1 330 746,64		0,10	
59	537 935,18	1 330 732,85		0,10	
60	537 938,58	1 330 722,88		0,10	
61	537 953,21	1 330 713,97		0,10	
62	537 970,43	1 330 704,38		0,10	
63	537 968,49	1 330 700,89		0,10	
64	537 951,20	1 330 710,51		0,10	
65	537 935,26	1 330 720,21		0,10	
66	537 931,45	1 330 731,41		0,10	
67	537 918,69	1 330 726,51		0,10	
68	537 883,77	1 330 670,37		0,10	
69	537 899,18	1 330 661,98		0,10	



1	2	3	4	5	6
70	537 897,19	1 330 658,49		0,10	
71	537 881,66	1 330 666,97		0,10	
72	537 866,66	1 330 642,57		0,10	
73	537 889,58	1 330 629,01		0,10	
74	537 868,30	1 330 582,10		0,10	
75	537 850,35	1 330 552,41		0,10	
76	537 822,52	1 330 518,55		0,10	
77	537 801,35	1 330 491,79		0,10	
78	537 785,01	1 330 472,14		0,10	
79	537 749,82	1 330 432,93		0,10	
80	537 764,44	1 330 420,93		0,10	
81	537 775,89	1 330 412,86		0,10	
82	537 818,77	1 330 379,07		0,10	
83	537 839,91	1 330 368,01		0,10	
84	537 841,48	1 330 370,42		0,10	
85	537 844,84	1 330 368,24		0,10	
86	537 824,04	1 330 336,16		0,10	
87	537 808,23	1 330 312,84		0,10	
88	537 792,77	1 330 289,24		0,10	
89	537 776,31	1 330 263,51		0,10	
90	537 759,82	1 330 240,43		0,10	
91	537 744,27	1 330 217,18		0,10	
92	537 716,52	1 330 182,66		0,10	
93	537 693,45	1 330 149,98		0,10	
94	537 681,75	1 330 133,78		0,10	
95	537 665,32	1 330 105,73		0,10	
96	537 652,22	1 330 076,84		0,10	
97	537 637,86	1 330 045,78		0,10	
98	537 589,86	1 329 983,14		0,10	
99	537 562,36	1 329 942,93		0,10	
100	537 559,06	1 329 945,19		0,10	
101	537 586,62	1 329 985,49		0,10	
102	537 634,41	1 330 047,86		0,10	
103	537 648,58	1 330 078,51		0,10	
104	537 661,76	1 330 107,57		0,10	
105	537 678,40	1 330 135,97		0,10	
106	537 690,20	1 330 152,31		0,10	
107	537 713,32	1 330 185,07		0,10	
108	537 741,04	1 330 219,55		0,10	
109	537 756,53	1 330 242,70		0,10	
110	537 773,00	1 330 265,75		0,10	
111	537 789,42	1 330 291,42		0,10	
112	537 804,91	1 330 315,06		0,10	
113	537 820,70	1 330 338,37		0,10	
114	537 837,73	1 330 364,63		0,10	
115	537 816,59	1 330 375,70		0,10	
116	537 773,51	1 330 409,65		0,10	
117	537 763,21	1 330 416,90		0,10	
118	537 747,09	1 330 429,98		0,10	
119	537 723,94	1 330 392,58		0,10	
120	537 698,84	1 330 349,44		0,10	
121	537 680,00	1 330 321,68		0,10	
122	537 660,35	1 330 300,34		0,10	



1	2	3	4	5	6
123	537 627,44	1 330 249,76		0,10	
124	537 594,40	1 330 204,04		0,10	
125	537 522,28	1 330 090,36		0,10	
126	537 492,62	1 330 042,19		0,10	
127	537 446,33	1 329 953,61		0,10	
128	537 442,78	1 329 955,46		0,10	
27	537 470,05	1 330 007,57		0,10	
3. Сведения о характерных точках части (частей) границы объекта					
1	2	3	4	5	6
—	—	—	—	—	—

Раздел 3

Сведения о местоположении измененных (уточненных) границ объекта

I. Система координат МСК-50, Зона 1

2. Сведения о характерных точках границ объекта

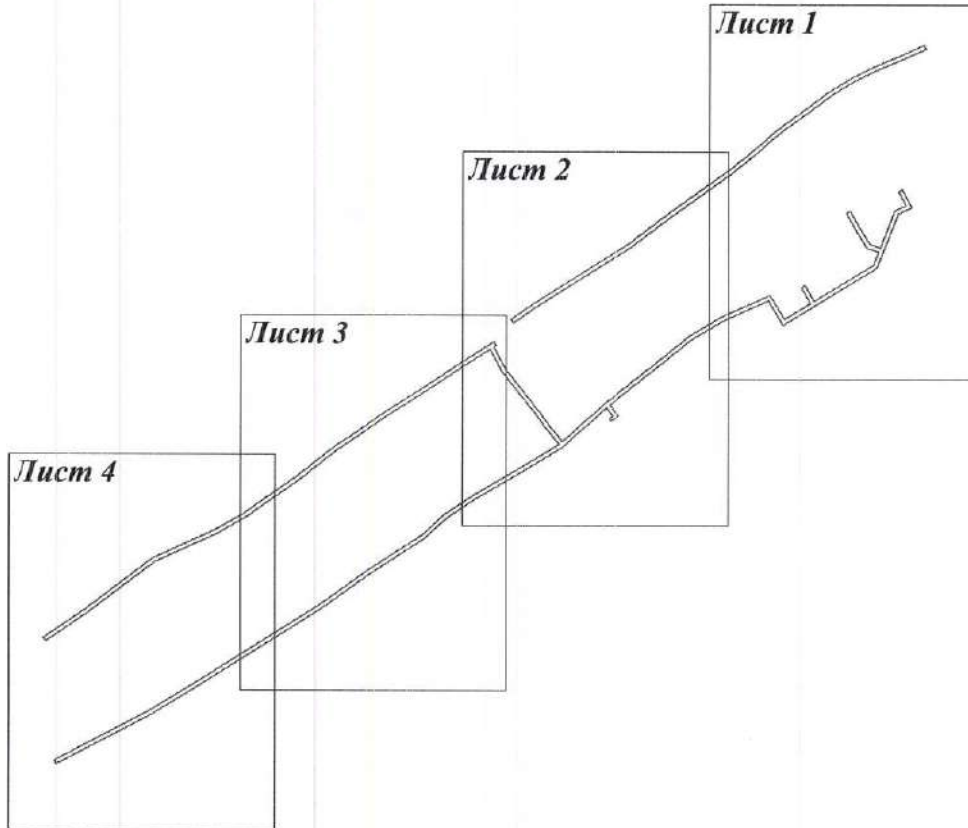
Обозначение характерных точек границы	Существующие координаты, м		Измененные (уточненные) координаты, м		Метод определения координат характерной точки	Средняя квадратическая погрешность положения характерной точки (M _t), м	Описание обозначения точки на местности (при наличии)
	X	Y	X	Y			
1	2	3	4	5	6	7	8
—	—	—	—	—	—	—	—

3. Сведения о характерных точках части (частей) границы объекта

1	2	3	4	5	6	7	8
—	—	—	—	—	—	—	—







Раздел 4
План границ объекта



Масштаб 1:5000

Используемые условные знаки обозначения:

-  граница кадастрового квартала по сведениям ЕТРН
-  характерной точки границы зоны
-  граница зоны
-  граница земельного участка по сведениям ЕТРН

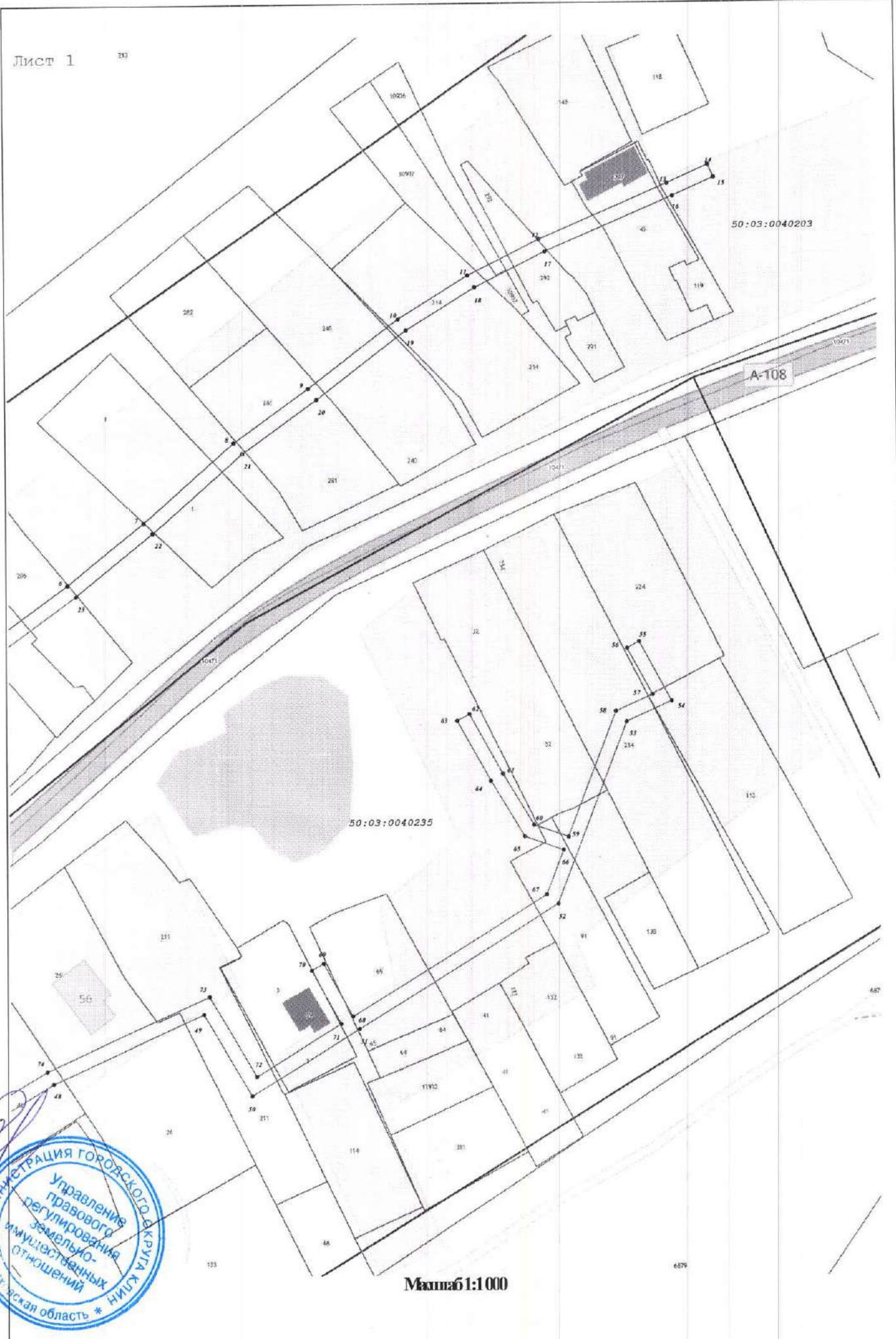
Подпись _____



Дата « 29 » апреля 20 21 г.



Место для описания или (при наличии) лиц, составившего описание местоположения границ объекта



50:03:0040203

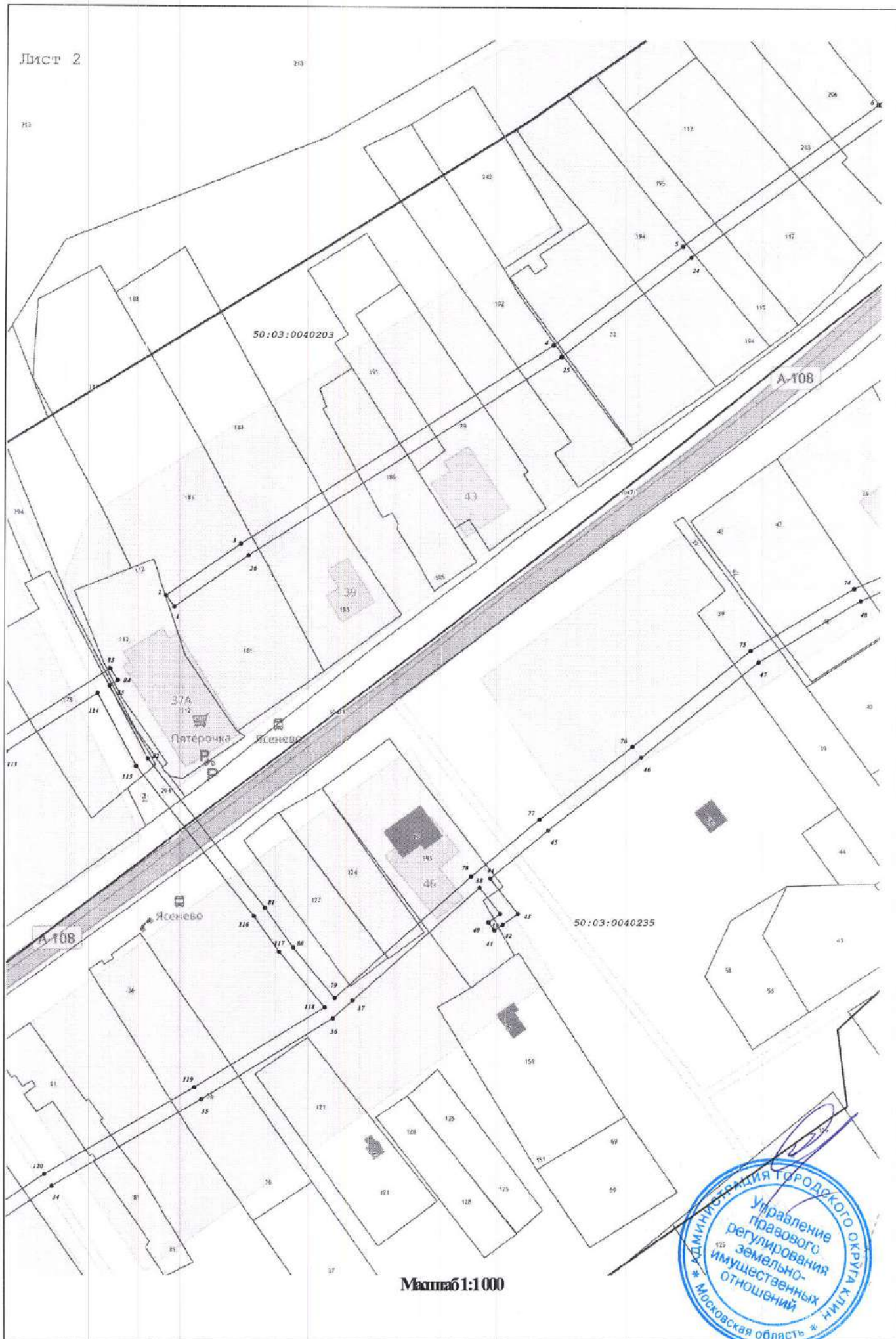
A-108

50:03:0040235



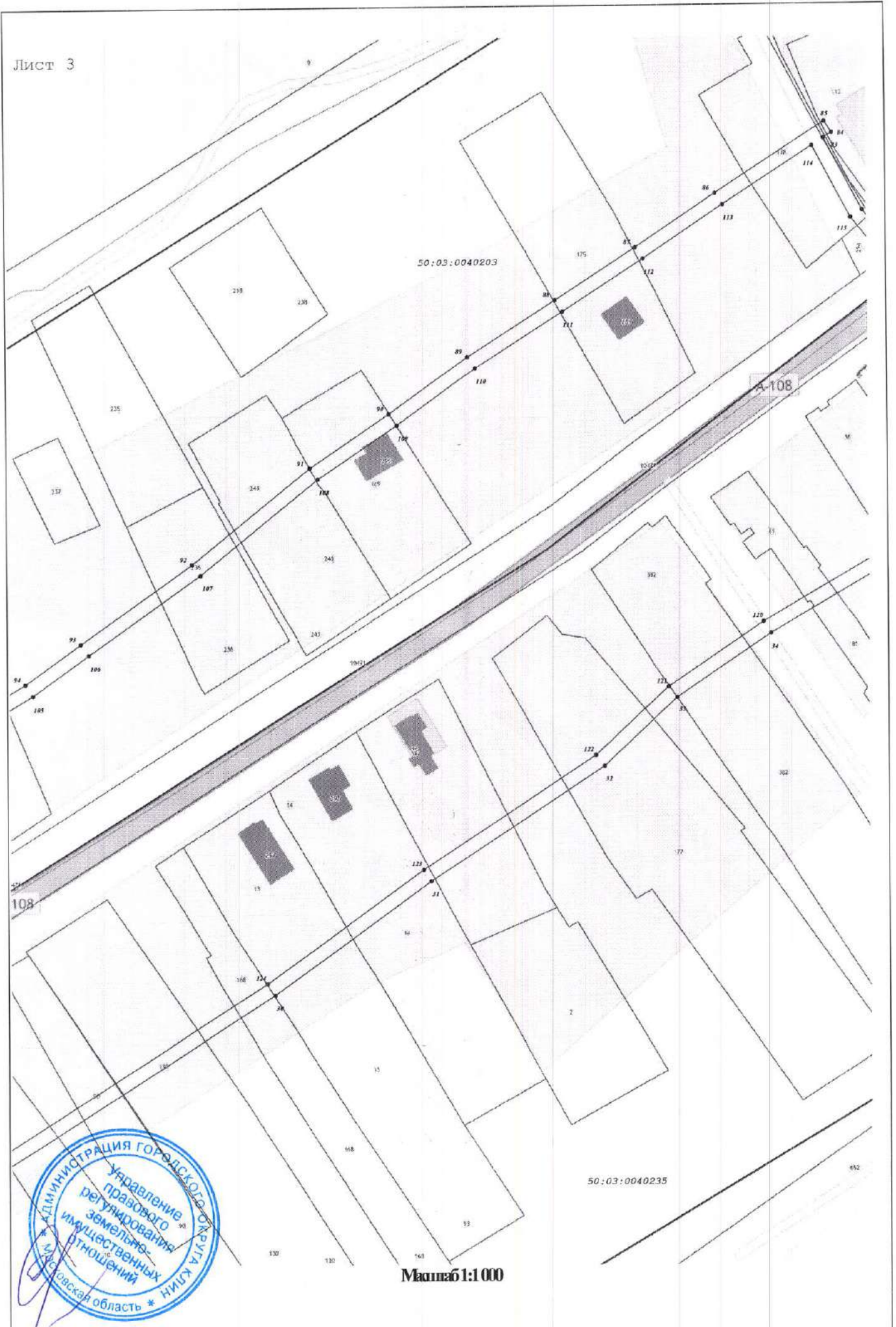
Масштаб 1:1000

Лист 2



Масштаб 1:1000





50:03:0040203

А-108

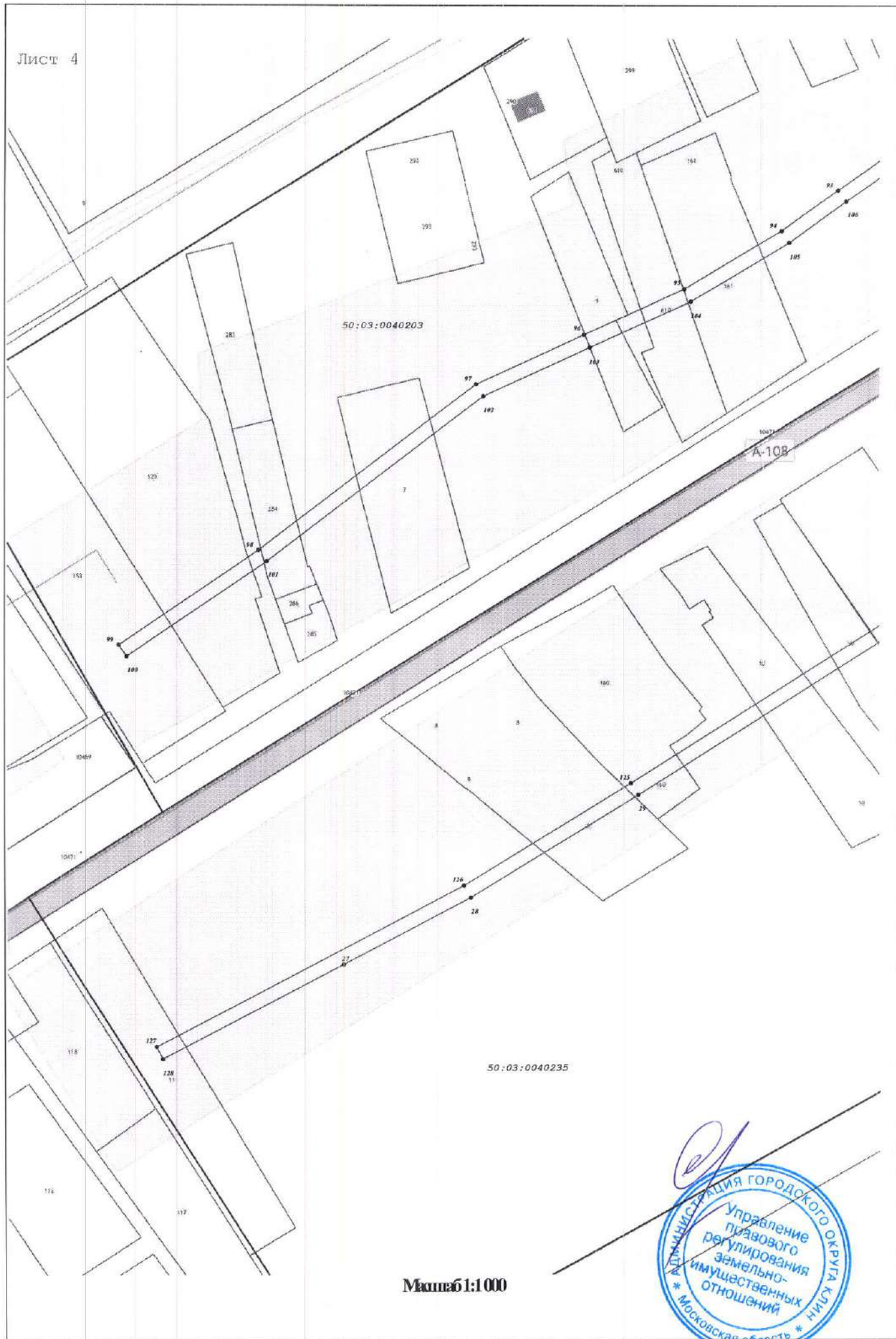
108

50:03:0040235



Масштаб 1:1000

Лист 4



Масштаб 1:1000



