



А Д М И Н И С Т Р А Ц И Я Г О Р О Д С К О Г О О К Р У Г А К Л И Н

ПОСТАНОВЛЕНИЕ

от 02.07.2021 № 1149

об установлении публичного сервитута в порядке главы V.7. Земельного кодекса Российской Федерации по адресу (местоположение): Московская обл, г.о. Клин, д. Бирево, д. Троицино, в пользу АО "Мособлгаз" в целях размещения объекта газового хозяйства - газораспределительные сети д. Бирево, д. Троицино, кадастровый номер 50:03:0020160:75

В соответствии с Земельным кодексом Российской Федерации, Федеральным законом от 06.10.2003 № 131-ФЗ «Об общих принципах организации местного самоуправления в Российской Федерации», Законом Московской области № 23/96-ОЗ «О регулировании земельных отношений в Московской области», руководствуясь Уставом муниципального образования городской округ Клин Московской области, учитывая ходатайство Акционерного общества "Мособлгаз" (далее - АО "Мособлгаз") от 19.05.2021 № P001-5207300732-45518424,

ПОСТАНОВЛЯЮ:

1. Установить публичный сервитут на срок 588 месяцев в отношении земельных участков, согласно приложению № 1 к настоящему Постановлению, в пользу АО "Мособлгаз", в целях размещения объекта газового хозяйства - газораспределительные сети д. Бирево, д. Троицино, кадастровый номер 50:03:0020160:75, в границах в соответствии с приложением №2 к настоящему Постановлению.

1.1. Согласно планам капитального и (или) текущего ремонта, утвержденным АО «Мособлгаз», определяется срок, в течение которого использование земель, земельных участков (их частей), указанных в приложении №1 к настоящему постановлению и (или) расположенных

на нем объектов недвижимого имущества в соответствии с его разрешенным использованием будет невозможно или существенно затруднительно в связи с осуществлением сервитута, но не более срока предусмотренного Земельным кодексом Российской Федерации.

1.2. Порядок установления зон с особыми условиями использования территорий и содержание ограничений прав на земельные участки в границах таких зон, в целях размещения газораспределительных сетей определены постановлением Правительства Российской Федерации от 20.11.2000 № 878 «Об утверждении Правил охраны газораспределительных сетей». График проведения работ для размещения объекта газового хозяйства – газораспределительные сети д. Бирево, д. Троицино, кадастровый номер 50:03:0020160:75, определяется планами капитального и (или) текущего ремонта, утверждаемыми АО «Мособлгаз» ежегодно в соответствии со Стандартом организации СТО, МОГ 9.4-003-2018 «Сети газораспределения и газопотребления. Общие требования к эксплуатации сетей газораспределения и газопотребления», утвержденным приказом АО «Мособлгаз» от 27.09.2018 № 511, разработанным согласно Федеральному закону от 21.07.1997 № 116-ФЗ «О промышленной безопасности опасных производственных объектов», а также Техническому регламенту «О безопасности сетей газораспределения и газопотребления», утвержденному постановлением Правительства Российской Федерации от 29.10.2010 № 870.

1.3. АО «Мособлгаз» обязано привести земельные участки, указанные в приложении №1 к настоящему постановлению, в состояние, пригодное для использования в соответствии с видом разрешенного использования, снести инженерное сооружение, размещенное на основании публичного сервитута, в срок не позднее, чем три месяца после завершения деятельности, для осуществления которой установлен публичный сервитут.

2. Администрации в течение 5 рабочих дней направить копию настоящего Постановления в Управление Федеральной службы государственной регистрации, кадастра и картографии по Московской области для внесения сведений об установлении публичного сервитута в отношении земельных участков, указанных в пункте 1 настоящего Постановления, в Единый государственный реестр недвижимости.

3. Администрации в течение 5 рабочих дней опубликовать настоящее Постановление (без сведений о границах публичного сервитута) в общественно-политической газете "Серп и Молот" и разместить на официальном информационном сайте администрации - www.klincity.ru. Управлению правового регулирования земельно-имущественных отношений Администрации городского округа Клин в течение 5 рабочих дней направить копию настоящего Постановления правообладателям земельных участков, в отношении которых принято решение об установлении публичного сервитута.

4. Управлению правового регулирования земельно-имущественных отношений Администрации городского округа Клин в течение 5 рабочих дней направить обладателю публичного сервитута копию настоящего Постановления, сведения о лицах, являющихся правообладателями земельных участков, сведения о лицах, подавших заявления об учете их прав (обременений прав) на земельные участки, способах связи с ними, копии документов, подтверждающих права указанных лиц на земельные участки.

5. Контроль за выполнением настоящего Постановления возложить на начальника Управления правового регулирования земельно-имущественных отношений Администрации городского округа Клин Рыжову Е.Б.

Глава городского округа
Клин



А.Д. Сокольская

**Приложение № 1
к Постановлению
от 02.07.2021 № 1149**

№	Кадастровый номер земельного участка	Адрес / описание местоположения
1	2	3
1	50:03:0020160:14	Московская область, Клинский район, д. Троицино, д. 7
2	50:03:0020160:15	обл. Московская, р-н Клинский, г/пос Клин, д. Троицино, уч.11
3	50:03:0020160:26	обл. Московская, р-н Клинский, с/о Ямуговский, д. Троицино, дом 3
4	50:03:0020160:32	обл. Московская, р-н Клинский, городское поселение Клин, д. Троицино, дом 37
5	50:03:0020160:33	обл. Московская, р-н Клинский, с/о Ямуговский, д. Троицино, дом 39
6	50:03:0020160:34	обл. Московская, р-н Клинский, г/пос Клин, д. Троицино, дом 41
7	50:03:0020160:38	обл. Московская, р-н Клинский, г/пос Клин, д. Троицино, дом 5
8	50:03:0020160:39	обл. Московская, р-н Клинский, с/о Ямуговский, д. Троицино, дом 51
9	50:03:0020160:40	обл. Московская, р-н Клинский, городское поселение Клин, д. Троицино, уч.9
10	50:03:0020160:45	обл. Московская, р-н Клинский, г/пос Клин, д. Троицино, уч. 3 а
11	50:03:0020160:49	обл. Московская, р-н Клинский, г/пос Клин, д. Троицино, уч. 45
12	50:03:0020160:90	Россия, Московская область, Клинский муниципальный район, городское поселение Клин, деревня Троицино, участок №1
13	50:03:0020160:94	Российская Федерация, Московская область, тер городской округ Клин, д Троицино

№	Кадастровый номер земельного участка	Адрес / описание местоположения
1	2	3
14	50:03:0020160:95	Российская Федерация, Московская область, городской округ Клин, д.Троицино
15	50:03:0020160:406	Российская Федерация, Московская область, тер городской округ Клин, д Троицино, д 43
16	50:03:0020103:12	обл. Московская, р-н Клинский, с/о Ямуговский, д. Бирево, дом 69, уч.№69
17	50:03:0020103:15	обл. Московская, р-н Клинский, с/о Ямуговский, д. Бирево, дом 79
18	50:03:0020103:17	обл. Московская, р-н Клинский, с/о Ямуговский, д. Бирево, дом 52
19	50:03:0020103:22	обл. Московская, р-н Клинский, городское поселение Клин, д. Бирево, уч. 81
20	50:03:0020103:83	Московская область, Клинский район, дер. Бирево, уч. 67
21	50:03:0020103:92	обл. Московская, р-н Клинский, г/пос. Клин, д. Бирево, дом 73
22	50:03:0020103:93	обл. Московская, р-н Клинский, городское поселение Клин, д. Бирево, дом 75
23	50:03:0020103:110	обл. Московская, р-н Клинский, г/пос Клин, д. Бирево, уч.71
24	50:03:0020103:115	обл. Московская, р-н Клинский, г/пос Клин, д. Бирево, уч. 61
25	50:03:0020159:44	обл. Московская, р-н Клинский, г/пос Клин, д. Бирево, уч.48
26	50:03:0020159:108	обл. Московская, р-н Клинский, г/пос Клин, д. Бирево, смежено с уч.56
27	50:03:0020159:112	обл. Московская, р-н Клинский, г/пос Клин, д. Бирево, уч. 4
28	50:03:0020159:113	обл. Московская, р-н Клинский, г/пос Клин, д. Бирево, уч. 6
29	50:03:0020159:114	обл. Московская, р-н Клинский, г/пос Клин, д. Бирево, уч. 5
30	50:03:0020159:115	обл. Московская, р-н Клинский, г/пос Клин, д. Бирево, уч. 2

№	Кадастровый номер земельного участка	Адрес / описание местоположения
1	2	3
31	50:03:0020159:116	обл. Московская, р-н Клинский, г/пос Клин, д. Бирево, уч. 8
32	50:03:0020159:118	Московская область, Клинский район, д. Бирево, уч. 1
33	50:03:0020159:119	Московская область, Клинский район, д. Бирево, уч.3
34	50:03:0020159:120	Московская область, Клинский район, д. Бирево, уч.7
35	50:03:0020159:188	Московская область, р-н Клинский, д Бирево
36	50:03:0020160:41	обл. Московская, р-н Клинский, с/о Ямуговский, д. Троицино, уч 1-а
37	50:03:0000000:12869	Российская Федерация, Московская область, Городской округ Клин
38	50:03:0020103:1	обл. Московская, р-н Клинский, с/о Ямуговский, д. Бирево, дом 57
39	50:03:0020103:6	обл. Московская, р-н Клинский, с/о Ямуговский, д. Бирево, участок №59
40	50:03:0020103:43	обл. Московская, р-н Клинский, г/пос Клин, д. Бирево, уч.19
41	50:03:0020103:58	Российская Федерация, Московская область, Клинский муниципальный район, городское поселение Клин, деревня Бирево, участок №33
42	50:03:0020103:61	Московская область, Клинский муниципальный район, городское поселение Клин, деревня Бирево, участок №37
43	50:03:0020103:62	Московская область, Клинский район, деревня Бирево, участок № 39
44	50:03:0020103:105	обл. Московская, р-н Клинский, г/пос Клин, д. Бирево, уч.49

№	Кадастровый номер земельного участка	Адрес / описание местоположения
1	2	3
45	50:03:0020103:108	обл. Московская, р-н Клинский, г/пос Клин, д. Бирево, дом 41
46	50:03:0020103:109	обл. Московская, р-н Клинский, г/пос Клин, д. Бирево, дом 41
47	50:03:0020103:114	обл. Московская, р-н Клинский, г/пос Клин, д. Бирево, уч. 31 А
48	50:03:0020103:121	обл. Московская, р-н Клинский, г/пос Клин, д. Бирево, уч.27
49	50:03:0020103:126	Московская область, Клинский район, д. Бирево, д.21
50	50:03:0020103:133	Московская область, Клинский район, г/пос. Клин, д. Бирево, уч. 35
51	50:03:0020103:191	Московская область, Клинский район, гор/пос Клин, д. Бирево
52	50:03:0020103:192	Московская область, Клинский район, гор/пос Клин, д. Бирево
53	50:03:0020103:209	Российская Федерация, Московская область, городской округ Клин, деревня Бирево
54	50:03:0020103:520	-
55	50:03:0020127:28	обл. Московская, р-н Клинский, с/о Ямуговский, д. Бирево, уч.31а
56	50:03:0020159:1	обл. Московская, р-н Клинский, с/о Ямуговский, д. Бирево, дом 23
57	50:03:0020159:2	обл. Московская, р-н Клинский, с/о Ямуговский, д. Бирево
58	50:03:0020159:7	обл. Московская, р-н Клинский, с/о Ямуговский, д. Бирево, уч.25
59	50:03:0020159:96	обл. Московская, р-н Клинский, г/пос Клин, д. Бирево, дом 21
60	50:03:0020159:111	обл. Московская, р-н Клинский, г/пос Клин, д. Бирево, дом 42, дом 34 А, строение 3
61	50:03:0000000:11268	Московская область, р-н Клинский, р-н городское поселение Клин, д Троицино, г/пос.Клин

№	Кадастровый номер земельного участка	Адрес / описание местоположения
1	2	3
62	50:03:0000000:11782	Московская область, Клинский район, д.Троицино, уч.44.
63	50:03:0020104:3	обл. Московская, р-н Клинский, городское поселение Клин, д. Троицино, уч.32
64	50:03:0020104:4	обл. Московская, р-н Клинский, г/пос. Клин, д. Троицино, дом 30а
65	50:03:0020104:52	обл. Московская, р-н Клинский, городское поселение Клин, д. Троицино, уч. 52
66	50:03:0020104:54	обл. Московская, р-н Клинский, с/о Ямуговский, д. Троицино, уч. 46
67	50:03:0020104:57	обл. Московская, р-н Клинский, с/о Ямуговский, д. Троицино, уч.40а
68	50:03:0020104:63	обл. Московская, р-н Клинский, с/о Ямуговский, д. Троицино, уч.30б
69	50:03:0020104:99	обл. Московская, р-н Клинский, с/о Ямуговский, д. Троицино, уч.50
70	50:03:0020104:106	обл. Московская, р-н Клинский, с/о Ямуговский, д. Троицино, дом 16
71	50:03:0020104:113	обл. Московская, р-н Клинский, с/о Ямуговский, д. Троицино, дом 38
72	50:03:0020104:123	обл. Московская, р-н Клинский, с/о Ямуговский, д. Троицино, дом 36
73	50:03:0020104:125	обл. Московская, р-н Клинский, г/пос. Клин, д. Троицино, дом 48
74	50:03:0020104:130	обл. Московская, р-н Клинский, г/пос. Клин, д. Троицино, уч.6
75	50:03:0020104:131	обл. Московская, р-н Клинский, г/пос Клин, д. Троицино, уч.54
76	50:03:0020104:175	Московская область, Клииский район, городское поселение Клин, деревня Троицино, участок №34
77	50:03:0020104:184	Московская область, р-н Клинский, д Троицино, Клин городское поселение

№	Кадастровый номер земельного участка	Адрес / описание местоположения
1	2	3
78	50:03:0020160:4	обл. Московская, р-н Клинский, г/пос. Клин, д. Троицино, уч. 13
79	50:03:0020160:5	обл. Московская, р-н Клинский, с/о Ямуговский, д. Троицино, дом 1-б
80	50:03:0020160:8	обл. Московская, р-н Клинский, с/о Ямуговский, д. Троицино, уч.35

ОПИСАНИЕ МЕСТОПОЛОЖЕНИЯ ГРАНИЦ

Публичный сервитут объекта «Газораспределительные сети д. Бирево, д. Троицино», кадастровый номер
50:03:0020160:75

(наименование объекта, местоположение границ которого описано (далее - объект))

Раздел 1

Сведения об объекте

№ п/п	Характеристики объекта	Описание характеристик
1	2	3
1	Местоположение объекта	Московская область, городской округ Клин, д. Бирево, д. Троицино
2	Площадь объекта ± величина погрешности определения площади ($P \pm \Delta P$)	19 697 м ² ± 49 м ²
3	Иные характеристики объекта	Вид объекта реестра границ: Зона с особыми условиями использования территории Содержание ограничений использования объектов недвижимости в пределах зоны или территории: Публичный сервитут, для целей размещения линейных объектов системы газоснабжения, их неотъемлемых технологических частей. Срок установления 49 лет.

Раздел 2

Сведения о местоположении границ объекта

1. Система координат МСК-50, Зона 1					
2. Сведения о характерных точках границ объекта					
Обозначение характерных точек границ	Координаты, м		Метод определения координат характерной точки	Средняя квадратическая погрешность положения характерной точки (Mt), м	Описание обозначения точки на местности (при наличии)
	X	Y			
1	2	3	4	5	6
1	546 098,65	1 327 614,34	Аналитический метод	0,10	—
2	546 098,21	1 327 615,56		0,10	
3	546 100,75	1 327 616,47		0,10	
4	546 101,03	1 327 616,94		0,10	
5	546 106,06	1 327 615,49		0,10	
6	546 106,50	1 327 615,62		0,10	
7	546 108,63	1 327 621,41		0,10	
8	546 113,14	1 327 635,92		0,10	
9	546 118,91	1 327 652,30		0,10	
10	546 065,22	1 327 670,32		0,10	
11	546 060,36	1 327 653,74		0,10	
12	546 052,00	1 327 627,24		0,10	
13	546 048,11	1 327 628,48		0,10	
14	546 056,53	1 327 654,90		0,10	
15	546 062,56	1 327 675,44		0,10	
16	546 067,72	1 327 691,20		0,10	
17	546 038,24	1 327 701,60		0,10	
18	546 032,22	1 327 703,32		0,10	
19	546 019,51	1 327 669,01		0,10	
20	546 034,68	1 327 663,94		0,10	
21	546 030,73	1 327 651,60		0,10	
22	546 026,92	1 327 652,82		0,10	
23	546 029,66	1 327 661,40		0,10	
24	546 014,33	1 327 666,53		0,10	
25	546 014,49	1 327 666,96		0,10	
26	546 014,23	1 327 667,05		0,10	
27	546 015,62	1 327 670,82		0,10	
28	546 015,88	1 327 670,71		0,10	
29	546 019,05	1 327 679,29		0,10	
30	546 018,87	1 327 679,36		0,10	
31	546 020,26	1 327 683,11		0,10	
32	546 020,44	1 327 683,04		0,10	
33	546 027,20	1 327 701,28		0,10	
34	546 006,55	1 327 708,91		0,10	
35	546 007,94	1 327 712,66		0,10	
36	546 026,46	1 327 705,82		0,10	
37	546 028,19	1 327 711,33		0,10	
38	546 016,74	1 327 715,16		0,10	
39	546 020,24	1 327 725,51		0,10	
40	545 998,32	1 327 732,56		0,10	
41	545 985,16	1 327 702,54		0,10	
42	545 972,17	1 327 706,37		0,10	
43	545 973,28	1 327 710,22		0,10	
44	545 975,68	1 327 709,52		0,10	
45	545 982,29	1 327 729,36		0,10	
46	545 953,30	1 327 738,78		0,10	
47	545 929,19	1 327 745,54		0,10	

Раздел 2

Сведения о местоположении границ объекта

1	2	3	4	5	6
48	545 942,62	1 327 804,54	Аналитический метод	0,10	—
49	545 912,65	1 327 814,54		0,10	
50	545 819,26	1 327 847,01		0,10	
51	545 751,62	1 327 868,64		0,10	
52	545 725,49	1 327 877,61		0,10	
53	545 656,55	1 327 898,34		0,10	
54	545 568,05	1 327 925,13		0,10	
55	545 542,70	1 327 932,94		0,10	
56	545 514,20	1 327 942,89		0,10	
57	545 495,15	1 327 949,33		0,10	
58	545 337,88	1 327 998,21		0,10	
59	545 339,07	1 328 002,03		0,10	
60	545 496,38	1 327 953,14		0,10	
61	545 515,50	1 327 946,67		0,10	
62	545 543,95	1 327 936,74		0,10	
63	545 569,22	1 327 928,95		0,10	
64	545 657,71	1 327 902,17		0,10	
65	545 726,72	1 327 881,42		0,10	
66	545 752,87	1 327 872,44		0,10	
67	545 820,53	1 327 850,81		0,10	
68	545 913,94	1 327 818,33		0,10	
69	545 943,55	1 327 808,44		0,10	
70	545 948,98	1 327 830,86		0,10	
71	545 924,38	1 327 838,87		0,10	
72	545 887,31	1 327 849,72		0,10	
73	545 848,43	1 327 862,23		0,10	
74	545 765,19	1 327 887,94		0,10	
75	545 732,21	1 327 897,77		0,10	
76	545 708,95	1 327 905,18		0,10	
77	545 657,90	1 327 920,87		0,10	
78	545 629,02	1 327 930,10		0,10	
79	545 595,57	1 327 940,37		0,10	
80	545 533,76	1 327 960,53		0,10	
81	545 454,43	1 327 983,38		0,10	
82	545 402,44	1 327 999,74		0,10	
83	545 392,32	1 328 002,79		0,10	
84	545 391,70	1 328 000,64		0,10	
85	545 378,34	1 328 004,37		0,10	
86	545 378,82	1 328 006,29		0,10	
87	545 359,86	1 328 012,60		0,10	
88	545 296,38	1 328 031,04		0,10	
89	545 283,64	1 328 033,78		0,10	
90	545 254,63	1 328 037,24		0,10	
91	545 185,19	1 328 057,58		0,10	
92	545 183,30	1 328 050,20		0,10	
93	545 222,03	1 328 038,72		0,10	
94	545 220,90	1 328 034,89		0,10	
95	545 182,30	1 328 046,28		0,10	
96	545 163,39	1 328 052,24		0,10	
97	545 156,48	1 328 054,20		0,10	
98	545 157,57	1 328 058,05		0,10	
99	545 164,54	1 328 056,07		0,10	
100	545 179,47	1 328 051,37		0,10	
101	545 181,35	1 328 058,67		0,10	
102	545 145,86	1 328 068,94		0,10	

Раздел 2

Сведения о местоположении границ объекта

1	2	3	4	5	6
103	545 087,44	1 328 087,65	Аналитический метод	0,10	—
104	545 042,24	1 328 100,61		0,10	
105	545 043,35	1 328 104,46		0,10	
106	545 088,63	1 328 091,47		0,10	
107	545 147,03	1 328 072,77		0,10	
108	545 201,84	1 328 056,93		0,10	
109	545 255,44	1 328 041,17		0,10	
110	545 284,30	1 328 037,73		0,10	
111	545 297,35	1 328 034,92		0,10	
112	545 361,05	1 328 016,42		0,10	
113	545 383,58	1 328 008,92		0,10	
114	545 383,16	1 328 007,21		0,10	
115	545 388,96	1 328 005,59		0,10	
116	545 389,59	1 328 007,78		0,10	
117	545 403,62	1 328 003,57		0,10	
118	545 455,58	1 327 987,22		0,10	
119	545 534,94	1 327 964,35		0,10	
120	545 596,78	1 327 944,18		0,10	
121	545 630,21	1 327 933,91		0,10	
122	545 659,09	1 327 924,69		0,10	
123	545 710,15	1 327 909,00		0,10	
124	545 733,38	1 327 901,59		0,10	
125	545 766,35	1 327 891,77		0,10	
126	545 849,63	1 327 866,04		0,10	
127	545 888,49	1 327 853,55		0,10	
128	545 925,56	1 327 842,70		0,10	
129	546 102,80	1 327 784,93		0,10	
130	546 306,43	1 327 716,30		0,10	
131	546 283,43	1 327 646,46		0,10	
132	546 339,97	1 327 621,55		0,10	
133	546 380,64	1 327 608,50		0,10	
134	546 432,79	1 327 591,08		0,10	
135	546 445,22	1 327 585,97		0,10	
136	546 474,23	1 327 583,11		0,10	
137	546 540,41	1 327 572,61		0,10	
138	546 555,13	1 327 571,64		0,10	
139	546 572,36	1 327 569,85		0,10	
140	546 609,15	1 327 565,18		0,10	
141	546 672,62	1 327 560,04		0,10	
142	546 721,27	1 327 554,98		0,10	
143	546 728,97	1 327 554,32		0,10	
144	546 732,21	1 327 553,23		0,10	
145	546 751,94	1 327 552,71		0,10	
146	546 836,64	1 327 545,04		0,10	
147	546 869,78	1 327 541,88		0,10	
148	546 890,99	1 327 539,27		0,10	
149	546 957,44	1 327 532,63		0,10	
150	546 994,47	1 327 528,33		0,10	
151	547 022,48	1 327 525,92	0,10		
152	547 059,28	1 327 524,14	0,10		
153	547 102,22	1 327 519,16	0,10		
154	547 120,91	1 327 516,42	0,10		
155	547 150,79	1 327 512,64	0,10		
156	547 181,64	1 327 509,32	0,10		
157	547 208,65	1 327 507,33	0,10		

Раздел 2

Сведения о местоположении границ объекта

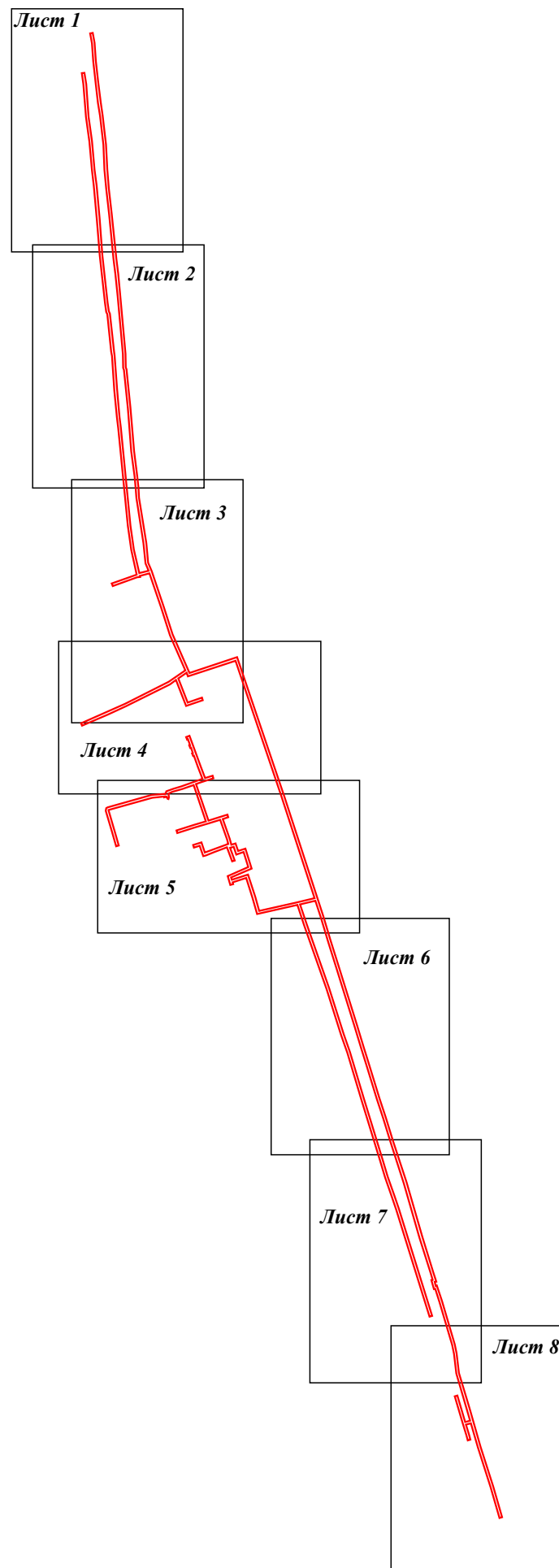
1	2	3	4	5	6
158	547 223,18	1 327 504,72	Аналитический метод	0,10	—
159	547 222,47	1 327 500,78		0,10	
160	547 208,14	1 327 503,36		0,10	
161	547 181,28	1 327 505,34		0,10	
162	547 150,32	1 327 508,67		0,10	
163	547 120,36	1 327 512,46		0,10	
164	547 101,70	1 327 515,20		0,10	
165	547 058,95	1 327 520,16		0,10	
166	547 022,21	1 327 521,93		0,10	
167	546 994,07	1 327 524,35		0,10	
168	546 957,01	1 327 528,66		0,10	
169	546 890,55	1 327 535,30		0,10	
170	546 869,35	1 327 537,90		0,10	
171	546 836,26	1 327 541,06		0,10	
172	546 751,70	1 327 548,72		0,10	
173	546 731,50	1 327 549,25		0,10	
174	546 728,15	1 327 550,38		0,10	
175	546 720,90	1 327 551,00		0,10	
176	546 672,24	1 327 556,06		0,10	
177	546 608,75	1 327 561,19		0,10	
178	546 571,90	1 327 565,88		0,10	
179	546 554,79	1 327 567,66		0,10	
180	546 539,96	1 327 568,63		0,10	
181	546 473,72	1 327 579,14		0,10	
182	546 444,25	1 327 582,05		0,10	
183	546 433,45	1 327 586,48		0,10	
184	546 429,88	1 327 572,70		0,10	
185	546 464,83	1 327 564,89		0,10	
186	546 499,88	1 327 559,93		0,10	
187	546 643,61	1 327 545,79		0,10	
188	546 659,18	1 327 543,97		0,10	
189	546 698,08	1 327 540,35		0,10	
190	546 749,52	1 327 536,67		0,10	
191	546 755,34	1 327 535,72		0,10	
192	546 811,15	1 327 529,93		0,10	
193	546 814,55	1 327 528,40		0,10	
194	546 827,57	1 327 526,55		0,10	
195	546 896,71	1 327 518,87		0,10	
196	546 948,56	1 327 514,78		0,10	
197	546 999,30	1 327 510,29		0,10	
198	547 022,07	1 327 507,40		0,10	
199	547 064,60	1 327 503,49		0,10	
200	547 100,27	1 327 498,69	0,10		
201	547 148,16	1 327 494,94	0,10		
202	547 164,73	1 327 492,64	0,10		
203	547 164,17	1 327 488,67	0,10		
204	547 147,73	1 327 490,96	0,10		
205	547 099,84	1 327 494,71	0,10		
206	547 064,14	1 327 499,52	0,10		
207	547 021,63	1 327 503,43	0,10		
208	546 998,87	1 327 506,31	0,10		
209	546 948,22	1 327 510,79	0,10		
210	546 896,33	1 327 514,89	0,10		
211	546 827,07	1 327 522,58	0,10		
212	546 813,43	1 327 524,52	0,10		

Раздел 2

Сведения о местоположении границ объекта





1	2	3	4	5	6
213	546 810,09	1 327 526,02	Аналитический метод	0,10	—
214	546 754,81	1 327 531,75		0,10	
215	546 749,05	1 327 532,69		0,10	
216	546 697,76	1 327 536,37		0,10	
217	546 658,76	1 327 539,99		0,10	
218	546 643,18	1 327 541,81		0,10	
219	546 499,41	1 327 555,96		0,10	
220	546 464,11	1 327 560,95		0,10	
221	546 427,88	1 327 569,05		0,10	
222	546 414,73	1 327 532,56		0,10	
223	546 410,96	1 327 533,92		0,10	
224	546 423,94	1 327 569,93		0,10	
225	546 423,59	1 327 570,01		0,10	
226	546 424,47	1 327 573,91		0,10	
227	546 425,98	1 327 573,57		0,10	
228	546 429,69	1 327 587,90		0,10	
229	546 379,40	1 327 604,69		0,10	
230	546 338,54	1 327 617,81		0,10	
231	546 287,26	1 327 640,41		0,10	
232	546 270,18	1 327 615,87		0,10	
233	546 238,01	1 327 551,78		0,10	
234	546 226,13	1 327 525,33		0,10	
235	546 209,54	1 327 487,49		0,10	
236	546 205,88	1 327 489,10		0,10	
237	546 222,48	1 327 526,95		0,10	
238	546 234,40	1 327 553,50		0,10	
239	546 266,67	1 327 617,79		0,10	
240	546 272,86	1 327 626,72		0,10	
241	546 235,06	1 327 641,35		0,10	
242	546 243,19	1 327 665,76		0,10	
243	546 246,98	1 327 664,50		0,10	
244	546 240,06	1 327 643,71		0,10	
245	546 275,21	1 327 630,10		0,10	
246	546 283,53	1 327 642,05		0,10	
247	546 278,50	1 327 644,27		0,10	
248	546 301,38	1 327 713,78		0,10	
249	546 101,55	1 327 781,13		0,10	
250	545 952,79	1 327 829,62		0,10	
251	545 946,31	1 327 802,78		0,10	
252	545 933,93	1 327 748,37		0,10	
253	545 954,46	1 327 742,61		0,10	
254	545 987,34	1 327 731,99		0,10	
255	545 979,52	1 327 708,40		0,10	
256	545 982,92	1 327 707,39		0,10	
257	545 996,02	1 327 737,50		0,10	
258	546 025,22	1 327 728,13		0,10	
259	546 021,88	1 327 717,68		0,10	
260	546 033,19	1 327 713,92	0,10		
261	546 031,26	1 327 707,76	0,10		
262	546 039,52	1 327 705,39	0,10		
263	546 068,95	1 327 695,01	0,10		
264	546 071,62	1 327 703,26	0,10		
265	546 075,44	1 327 702,05	0,10		
266	546 066,40	1 327 674,14	0,10		
267	546 120,24	1 327 656,07	0,10		

Раздел 4
План границ объекта



Масштаб 1:9 000

Используемые условные знаки и обозначения:

-  - граница кадастрового квартала по сведениям ЕГРН
-  - характерная точка границы зоны
-  - граница зоны
-  - граница земельного участка по сведениям ЕГРН

Подпись _____ Дата « 29 » апреля 20 21 г.

Место для оттиска печати (при наличии) лица, составившего описание местоположения границ объекта









Масштаб 1:1 000



