



# А Д М И Н И С Т Р А Ц И Я Г О Р О Д С К О Г О О К Р У Г А К Л И Н

---

## ПОСТАНОВЛЕНИЕ

от 13.01.2022 № 11

об установлении публичного сервитута в порядке главы V.7. Земельного кодекса Российской Федерации по адресу (местоположение): Московская обл., г.о. Клин, д. Семенково, в пользу Акционерного общества "Мособлгаз" в целях размещения объекта газового хозяйства - Газораспределительная сеть д. Семенково, о/л "Ласточка", кадастровый номер 50:03:0000000:9406

В соответствии с Земельным кодексом Российской Федерации, Федеральным законом от 06.10.2003 № 131-ФЗ «Об общих принципах организации местного самоуправления в Российской Федерации», Законом Московской области № 23/96-ОЗ «О регулировании земельных отношений в Московской области», руководствуясь Уставом муниципального образования городской округ Клин, учитывая ходатайство Акционерного общества "Мособлгаз" (далее - АО "Мособлгаз") от 29.11.2021 № P001-5207300732-52529899,

## ПОСТАНОВЛЯЮ:

1. Установить публичный сервитут на срок 588 месяцев в отношении земельного участка с кадастровым номером 50:03:0050380:206, расположенного по адресу: обл. Московская, р-н Клинский, о/л "Ласточка", вблизи д. Тиликтино, дом 74-в, в пользу Акционерного общества "Мособлгаз", в целях размещения объекта газового хозяйства - Газораспределительная сеть д. Семенково, о/л "Ласточка", кадастровый номер 50:03:0000000:9406, в границах в соответствии с приложением к настоящему Постановлению.

1.1. Согласно планам капитального и (или) текущего ремонта, утвержденным Акционерным обществом «Мособлгаз», определяется срок, в течение которого использование

земельного участка с кадастровым номером 50:03:0050380:206 и (или) расположенных на нем объектов недвижимого имущества в соответствии с его разрешенным использованием будет невозможно или существенно затруднительно в связи с осуществлением сервитута, но не более срока, предусмотренного Земельным кодексом Российской Федерации.

1.2. Порядок установления зон с особыми условиями использования территорий и содержание ограничений прав на земельные участки в границах таких зон, в целях размещения газораспределительных сетей определены постановлением Правительства Российской Федерации от 20.11.2000 № 878 «Об утверждении Правил охраны газораспределительных сетей». График проведения работ для размещения объекта газового хозяйства – Газораспределительная сеть д. Семенково, о/л "Ласточка", кадастровый номер 50:03:0000000:9406, определяется планами капитального и (или) текущего ремонта, утверждаемыми АО «Мособлгаз» ежегодно в соответствии со Стандартом организации СТО, МОГ 9.4-003-2018 «Сети газораспределения и газопотребления. Общие требования к эксплуатации сетей газораспределения и газопотребления», утвержденным приказом АО «Мособлгаз» от 27.09.2018 № 511, разработанным согласно Федеральному закону от 21.07.1997 № 116-ФЗ «О промышленной безопасности опасных производственных объектов», а также Техническому регламенту «О безопасности сетей газораспределения и газопотребления», утвержденному постановлением Правительства Российской Федерации от 29.10.2010 № 870.

1.3. АО «Мособлгаз» обязано привести земельный участок с кадастровым номером 50:03:0050380:206 в состояние, пригодное для использования в соответствии с видом разрешенного использования, снести инженерное сооружение, размещенное на основании публичного сервитута, в срок не позднее, чем три месяца после завершения деятельности, для осуществления которой установлен публичный сервитут.

2. Администрации в течение 5 рабочих дней направить копию настоящего Постановления в Управление Федеральной службы государственной регистрации, кадастра и картографии по Московской области для внесения сведений об установлении публичного сервитута в отношении земельных участков, указанных в пункте 1 настоящего Постановления, в Единый государственный реестр недвижимости.

3. Администрации в течение 5 рабочих дней опубликовать настоящее Постановление (без приложений) в общественно-политической газете «Серп и Молот» и разместить на официальном информационном сайте администрации - [www.klincity.ru](http://www.klincity.ru). Управлению правового регулирования земельно-имущественных отношений Администрации городского округа Клин в течение 5 рабочих дней направить копию настоящего Постановления правообладателям земельных участков, в отношении которых принято решение об установлении публичного сервитута.

4. Управлению правового регулирования земельно-имущественных отношений Администрации городского округа Клин в течение 5 рабочих дней направить владельцу публичного сервитута копию настоящего Постановления, сведения о лицах, являющихся правообладателями земельных участков, сведения о лицах, подавших заявления об учете их прав (обременений прав) на земельные участки, способах связи с ними, копии документов, подтверждающих права указанных лиц на земельные участки.

5. Контроль за выполнением настоящего Постановления возложить на начальника Управления правового регулирования земельно-имущественных отношений Администрации городского округа Клин Рыжову Е.Б.

Глава городского округа  
Клин



А.Д. Сокольская

## ОПИСАНИЕ МЕСТОПОЛОЖЕНИЯ ГРАНИЦ

Публичный сервитут объекта «Газораспределительная сеть д. Семенково, п/л «Ласточка», кадастровый номер 50:03:0000000:9406

(наименование объекта, местоположение границ которого описано (далее - объект))

### Раздел 1

#### Сведения об объекте

№ п/п	Характеристики объекта	Описание характеристик
1	2	3
1	Местоположение объекта	Московская область, городской округ Клин, Семенково д
2	Площадь объекта ± величина погрешности определения площади ( $P \pm \Delta P$ )	1 298 м <sup>2</sup> ± 13 м <sup>2</sup>
3	Иные характеристики объекта	Вид объекта реестра границ: Зона с особыми условиями использования территории Содержание ограничений использования объектов недвижимости в пределах зоны или территории: Публичный сервитут, для целей размещения линейных объектов системы газоснабжения, их неотъемлемых технологических частей. Срок установления 49 лет.

**Раздел 2**

**Сведения о местоположении границ объекта**

<b>1. Система координат</b> МСК-50, Зона 1					
<b>2. Сведения о характерных точках границ объекта</b>					
Обозначение характерных точек границ	Координаты, м		Метод определения координат характерной точки	Средняя квадратическая погрешность положения характерной точки (Mt), м	Описание обозначения точки на местности (при наличии)
	X	Y			
1	2	3	4	5	6
1	506 996,68	1 317 962,58	Аналитический метод	0,10	—
2	506 997,78	1 317 979,38		0,10	
3	506 999,42	1 317 994,94		0,10	
4	507 000,89	1 318 011,25		0,10	
5	507 001,34	1 318 021,72		0,10	
6	507 003,57	1 318 046,63		0,10	
7	507 004,29	1 318 052,43		0,10	
8	507 004,90	1 318 060,44		0,10	
9	507 004,92	1 318 067,76		0,10	
10	507 008,47	1 318 082,21		0,10	
11	507 011,81	1 318 092,64		0,10	
12	507 014,47	1 318 102,97		0,10	
13	507 018,13	1 318 115,10		0,10	
14	507 024,65	1 318 140,20		0,10	
15	507 025,08	1 318 150,57		0,10	
16	507 026,40	1 318 155,73		0,10	
17	507 027,62	1 318 155,33		0,10	
18	507 037,28	1 318 154,38		0,10	
19	507 047,95	1 318 154,01		0,10	
20	507 075,27	1 318 152,01		0,10	
21	507 082,92	1 318 152,14		0,10	
22	507 102,41	1 318 155,30		0,10	
23	507 101,79	1 318 145,38		0,10	
24	507 097,80	1 318 145,63		0,10	
25	507 098,10	1 318 150,55		0,10	
26	507 083,28	1 318 148,14		0,10	
27	507 075,16	1 318 148,01		0,10	
28	507 047,73	1 318 150,02		0,10	
29	507 037,02	1 318 150,39		0,10	
30	507 029,11	1 318 151,16		0,10	
31	507 028,62	1 318 139,61		0,10	
32	507 021,99	1 318 114,04		0,10	
33	507 018,31	1 318 101,87		0,10	
34	507 015,65	1 318 091,53		0,10	
35	507 012,33	1 318 081,14		0,10	
36	507 008,92	1 318 067,25		0,10	
37	507 008,90	1 318 060,28		0,10	
38	507 008,27	1 318 052,04		0,10	
39	507 007,55	1 318 046,21		0,10	
40	507 005,33	1 318 021,45		0,10	
41	507 004,88	1 318 010,99		0,10	
42	507 003,40	1 317 994,55		0,10	
43	507 001,77	1 317 979,06		0,10	
44	507 000,66	1 317 962,21		0,10	
45	506 998,51	1 317 942,97		0,10	
46	507 011,85	1 317 921,00		0,10	
47	507 014,76	1 317 916,79		0,10	

**Раздел 2**

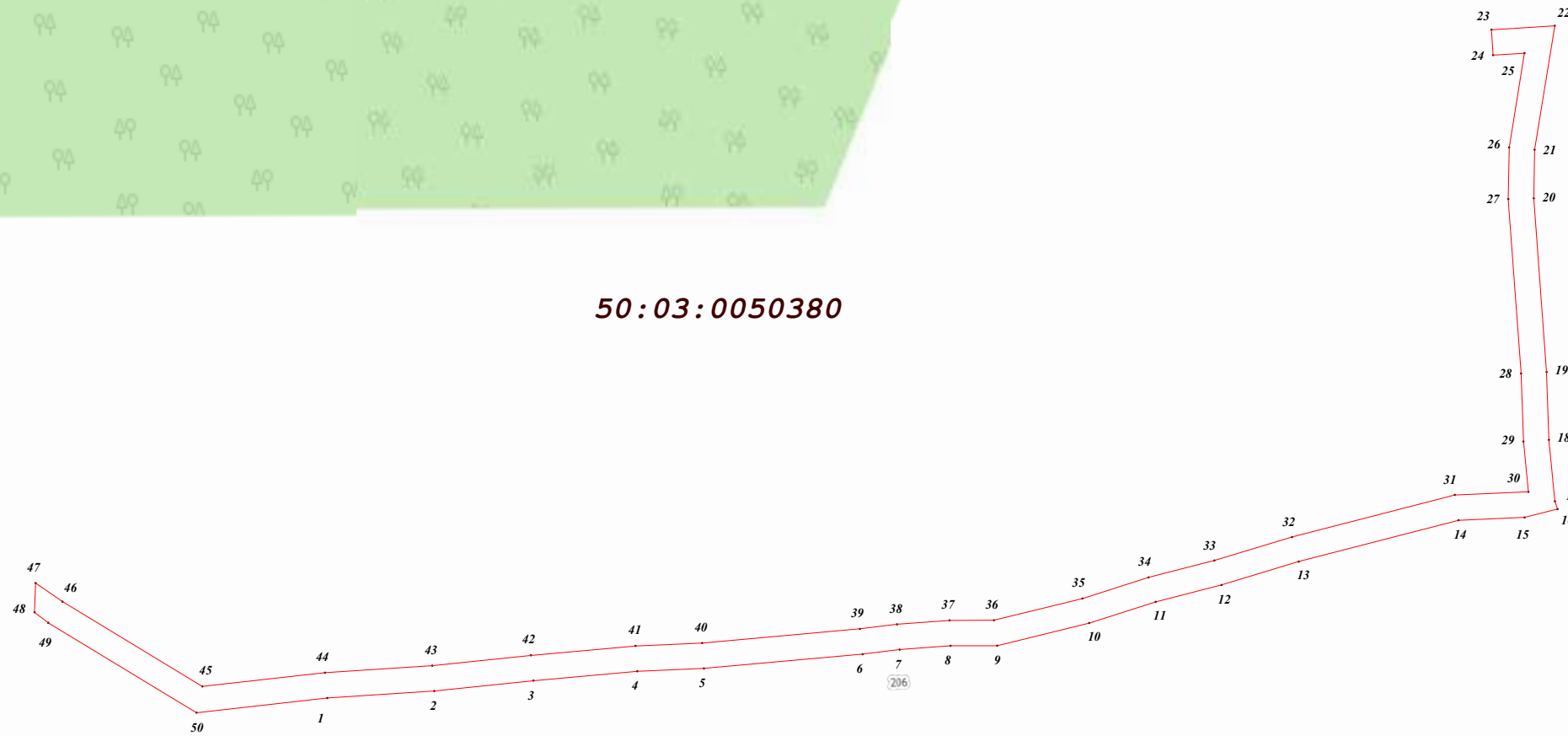
<b>Сведения о местоположении границ объекта</b>					
<b>1</b>	<b>2</b>	<b>3</b>	<b>4</b>	<b>5</b>	<b>6</b>
48	507 010,17	1 317 916,62	Аналитический метод	0,10	—
49	507 008,52	1 317 918,77		0,10	
50	506 994,38	1 317 942,05		0,10	
1	506 996,68	1 317 962,58		0,10	
<b>3. Сведения о характерных точках части (частей) границы объекта</b>					
<b>1</b>	<b>2</b>	<b>3</b>	<b>4</b>	<b>5</b>	<b>6</b>
—	—	—	—	—	—



Раздел 4  
План границ объекта







50:03:0050380



Масштаб 1:1 000

Используемые условные знаки и обозначения:

-  - граница кадастрового квартала по сведениям ЕГРН
-  - характерная точка границы зоны
-  - граница зоны
-  - граница земельного участка по сведениям ЕГРН

Подпись \_\_\_\_\_ Дата « 12 » \_\_\_\_\_ 11 20 21 г.



Место для оттиска печати (при наличии) лица, составившего описание местоположения границ объекта