



# А Д М И Н И С Т Р А Ц И Я Г О Р О Д С К О Г О О К Р У Г А К Л И Н

---

## ПОСТАНОВЛЕНИЕ

от 09.11.2021 № 1948

об установлении публичного сервитута в порядке главы V.7. Земельного кодекса Российской Федерации по адресу (местоположение): Московская обл, г.о. Клин, п. Раздолье в пользу АО "Мособлгаз" в целях размещения объекта газового хозяйства - Газораспределительная сеть п. Раздолье, кадастровый номер 50:03:0030305:128

В соответствии с Земельным кодексом Российской Федерации, Федеральным законом от 06.10.2003 № 131-ФЗ «Об общих принципах организации местного самоуправления в Российской Федерации», Законом Московской области № 23/96-ОЗ «О регулировании земельных отношений в Московской области», руководствуясь Уставом муниципального образования городской округ Клин, учитывая ходатайство Акционерного общества "Мособлгаз" (далее - АО "Мособлгаз") от 21.09.2021 № P001-5207300732-49988545,

## ПОСТАНОВЛЯЮ:

1. Установить публичный сервитут на срок 588 месяцев в отношении земельных участков, согласно приложению № 1 к настоящему Постановлению, в пользу АО "Мособлгаз", в целях размещения объекта газового хозяйства - Газораспределительная сеть п. Раздолье, кадастровый номер 50:03:0030305:128, в границах в соответствии с приложением №2 к настоящему Постановлению.

1.1. Согласно планам капитального и (или) текущего ремонта, утвержденным АО «Мособлгаз», определяется срок, в течение которого использование земель, земельных участков (их частей), указанных в приложении №1 к настоящему постановлению и (или) расположенных

на нем объектов недвижимого имущества в соответствии с его разрешенным использованием будет невозможно или существенно затруднительно в связи с осуществлением сервитута, но не более срока, предусмотренного Земельным кодексом Российской Федерации.

1.2. Порядок установления зон с особыми условиями использования территорий и содержание ограничений прав на земельные участки в границах таких зон, в целях размещения газораспределительных сетей определены постановлением Правительства Российской Федерации от 20.11.2000 № 878 «Об утверждении Правил охраны газораспределительных сетей». График проведения работ для размещения объекта газового хозяйства – Газораспределительная сеть п. Раздолье, кадастровый номер 50:03:0030305:128, определяется планами капитального и (или) текущего ремонта, утверждаемыми АО «Мособлгаз» ежегодно в соответствии со Стандартом организации СТО, МОГ 9.4-003-2018 «Сети газораспределения и газопотребления. Общие требования к эксплуатации сетей газораспределения и газопотребления», утвержденным приказом АО «Мособлгаз» от 27.09.2018 № 511, разработанным согласно Федеральному закону от 21.07.1997 № 116-ФЗ «О промышленной безопасности опасных производственных объектов», а также Техническому регламенту «О безопасности сетей газораспределения и газопотребления», утвержденному постановлением Правительства Российской Федерации от 29.10.2010 № 870.

1.3. АО «Мособлгаз» обязано привести земельные участки, указанные в приложении №1 к настоящему постановлению, в состояние, пригодное для использования в соответствии с видом разрешенного использования, снести инженерное сооружение, размещенное на основании публичного сервитута, в срок не позднее, чем три месяца после завершения деятельности, для осуществления которой установлен публичный сервитут.

2. Администрации в течение 5 рабочих дней направить копию настоящего Постановления в Управление Федеральной службы государственной регистрации, кадастра и картографии по Московской области для внесения сведений об установлении публичного сервитута в отношении земельных участков, указанных в пункте 1 настоящего Постановления, в Единый государственный реестр недвижимости.

3. Администрации в течение 5 рабочих дней опубликовать настоящее Постановление (без сведений о границах публичного сервитута) в общественно-политической газете «Серп и Молот» и разместить на официальном информационном сайте администрации - [www.klincity.ru](http://www.klincity.ru). Управлению правового регулирования земельно-имущественных отношений Администрации городского округа Клин в течение 5 рабочих дней направить копию настоящего Постановления правообладателям земельных участков, в отношении которых принято решение об установлении публичного сервитута.

4. Управлению правового регулирования земельно-имущественных отношений Администрации городского округа Клин в течение 5 рабочих дней направить владельцу публичного сервитута копию настоящего Постановления, сведения о лицах, являющихся правообладателями земельных участков, сведения о лицах, подавших заявления об учете их прав (обременений прав) на земельные участки, способах связи с ними, копии документов, подтверждающих права указанных лиц на земельные участки.

5. Контроль за выполнением настоящего Постановления возложить на начальника Управления правового регулирования земельно-имущественных отношений Администрации городского округа Клин Рыжову Е.Б.

Глава городского округа  
Клин



А.Д. Сокольская

**Приложение № 1  
к Постановлению  
от 09.11.2021 № 1948**

<b>№</b>	<b>Кадастровый номер земельного участка</b>	<b>Адрес / описание местоположения</b>
<b>1</b>	<b>2</b>	<b>3</b>
1	50:03:0030305:108	обл. Московская, р-н Клинский, с/пос. Воронинское, п. Раздолье
2	50:03:0030305:107	обл. Московская, р-н Клинский, с/пос. Воронинское, п. Раздолье
3	50:03:0030305:185	Московская область, Клинский район, п. Раздолье, д. 34

## ОПИСАНИЕ МЕСТОПОЛОЖЕНИЯ ГРАНИЦ

Публичный сервитут объекта «Газораспределительная сеть п. Раздолье», кадастровый номер 50:03:0030305:128

(наименование объекта, местоположение границ которого описано (далее - объект))

### Раздел 1

Сведения об объекте		
№ п/п	Характеристики объекта	Описание характеристик
1	2	3
1	Местоположение объекта	Московская область, городской округ Клин, п. Раздолье
2	Площадь объекта ± величина погрешности определения площади ( $P \pm \Delta P$ )	2 681 м <sup>2</sup> ± 18 м <sup>2</sup>
3	Иные характеристики объекта	Вид объекта реестра границ: Зона с особыми условиями использования территории Содержание ограничений использования объектов недвижимости в пределах зоны или территории: Публичный сервитут, для целей размещения линейных объектов системы газоснабжения, их неотъемлемых технологических частей. Срок установления 49 лет.

**Раздел 2**

**Сведения о местоположении границ объекта**

**1. Система координат** МСК 50, зона 1

**2. Сведения о характерных точках границ объекта**

Обозначение характерных точек границ	Координаты, м		Метод определения координат характерной точки	Средняя квадратическая погрешность положения характерной точки (Mt), м	Описание обозначения точки на местности (при наличии)
	X	Y			
1	2	3	4	5	6
1	543 567,38	1 337 055,38	Аналитический метод	0,10	—
2	543 579,30	1 337 065,83		0,10	
3	543 585,53	1 337 071,08		0,10	
4	543 592,96	1 337 077,04		0,10	
5	543 602,08	1 337 083,96		0,10	
6	543 609,75	1 337 089,45		0,10	
7	543 632,62	1 337 107,01		0,10	
8	543 638,00	1 337 110,28		0,10	
9	543 633,55	1 337 127,96		0,10	
10	543 637,73	1 337 127,76		0,10	
11	543 641,58	1 337 112,45		0,10	
12	543 648,50	1 337 116,81		0,10	
13	543 653,79	1 337 119,79		0,10	
14	543 662,40	1 337 125,27		0,10	
15	543 677,91	1 337 136,50		0,10	
16	543 693,70	1 337 148,38		0,10	
17	543 702,01	1 337 154,29		0,10	
18	543 708,38	1 337 160,97		0,10	
19	543 713,37	1 337 167,02		0,10	
20	543 717,55	1 337 173,64		0,10	
21	543 720,57	1 337 179,25		0,10	
22	543 723,33	1 337 185,94		0,10	
23	543 724,85	1 337 192,77		0,10	
24	543 704,26	1 337 195,54		0,10	
25	543 706,63	1 337 213,16		0,10	
26	543 705,41	1 337 213,32		0,10	
27	543 705,94	1 337 217,29		0,10	
28	543 707,17	1 337 217,12		0,10	
29	543 708,65	1 337 228,17		0,10	
30	543 707,36	1 337 228,35		0,10	
31	543 707,90	1 337 232,31		0,10	
32	543 709,19	1 337 232,14		0,10	
33	543 710,73	1 337 243,63		0,10	
34	543 709,35	1 337 243,81		0,10	
35	543 709,88	1 337 247,78		0,10	
36	543 711,27	1 337 247,59		0,10	
37	543 714,78	1 337 273,65		0,10	
38	543 713,24	1 337 273,83		0,10	
39	543 713,71	1 337 277,81		0,10	
40	543 715,31	1 337 277,62		0,10	
41	543 716,82	1 337 288,83		0,10	
42	543 715,32	1 337 289,01		0,10	
43	543 715,79	1 337 292,98		0,10	
44	543 717,35	1 337 292,80		0,10	
45	543 718,87	1 337 304,10		0,10	
46	543 717,43	1 337 304,27		0,10	
47	543 717,90	1 337 308,24		0,10	

**Раздел 2**

<b>Сведения о местоположении границ объекта</b>					
<b>1</b>	<b>2</b>	<b>3</b>	<b>4</b>	<b>5</b>	<b>6</b>
48	543 723,38	1 337 307,56	Аналитический метод	0,10	—
49	543 708,76	1 337 198,97		0,10	
50	543 724,29	1 337 196,88		0,10	
51	543 733,54	1 337 281,66		0,10	
52	543 737,52	1 337 281,23		0,10	
53	543 737,10	1 337 277,39		0,10	
54	543 748,72	1 337 276,12		0,10	
55	543 748,29	1 337 272,14		0,10	
56	543 736,67	1 337 273,41		0,10	
57	543 730,82	1 337 219,85		0,10	
58	543 742,47	1 337 218,58		0,10	
59	543 742,03	1 337 214,60		0,10	
60	543 730,38	1 337 215,87		0,10	
61	543 728,25	1 337 196,35		0,10	
62	543 729,70	1 337 196,15		0,10	
63	543 727,16	1 337 184,74		0,10	
64	543 724,19	1 337 177,53		0,10	
65	543 721,01	1 337 171,62		0,10	
66	543 716,62	1 337 164,67		0,10	
67	543 711,37	1 337 158,31		0,10	
68	543 704,64	1 337 151,26		0,10	
69	543 696,08	1 337 145,16		0,10	
70	543 680,29	1 337 133,28		0,10	
71	543 664,64	1 337 121,95		0,10	
72	543 655,85	1 337 116,36		0,10	
73	543 650,56	1 337 113,38		0,10	
74	543 634,90	1 337 103,71		0,10	
75	543 612,12	1 337 086,23		0,10	
76	543 604,45	1 337 080,74		0,10	
77	543 595,42	1 337 073,88		0,10	
78	543 588,07	1 337 067,99		0,10	
79	543 581,91	1 337 062,80		0,10	
80	543 570,07	1 337 052,41		0,10	
81	543 562,64	1 337 045,44		0,10	
82	543 569,74	1 337 015,51		0,10	
83	543 576,57	1 336 991,39		0,10	
84	543 579,86	1 336 976,31		0,10	
85	543 582,66	1 336 965,02		0,10	
86	543 588,03	1 336 939,40		0,10	
87	543 594,63	1 336 905,95		0,10	
88	543 601,00	1 336 905,10		0,10	
89	543 600,47	1 336 901,13		0,10	
90	543 592,68	1 336 902,17		0,10	
91	543 587,50	1 336 882,33		0,10	
92	543 583,63	1 336 883,33		0,10	
93	543 590,09	1 336 908,24		0,10	
94	543 584,10	1 336 938,62		0,10	
95	543 578,75	1 336 964,14		0,10	
96	543 575,96	1 336 975,40		0,10	
97	543 572,69	1 336 990,41	0,10		
98	543 565,86	1 337 014,52	0,10		
99	543 558,21	1 337 046,78	0,10		
1	543 567,38	1 337 055,38	0,10		
<b>3. Сведения о характерных точках части (частей) границы объекта</b>					
<b>1</b>	<b>2</b>	<b>3</b>	<b>4</b>	<b>5</b>	<b>6</b>

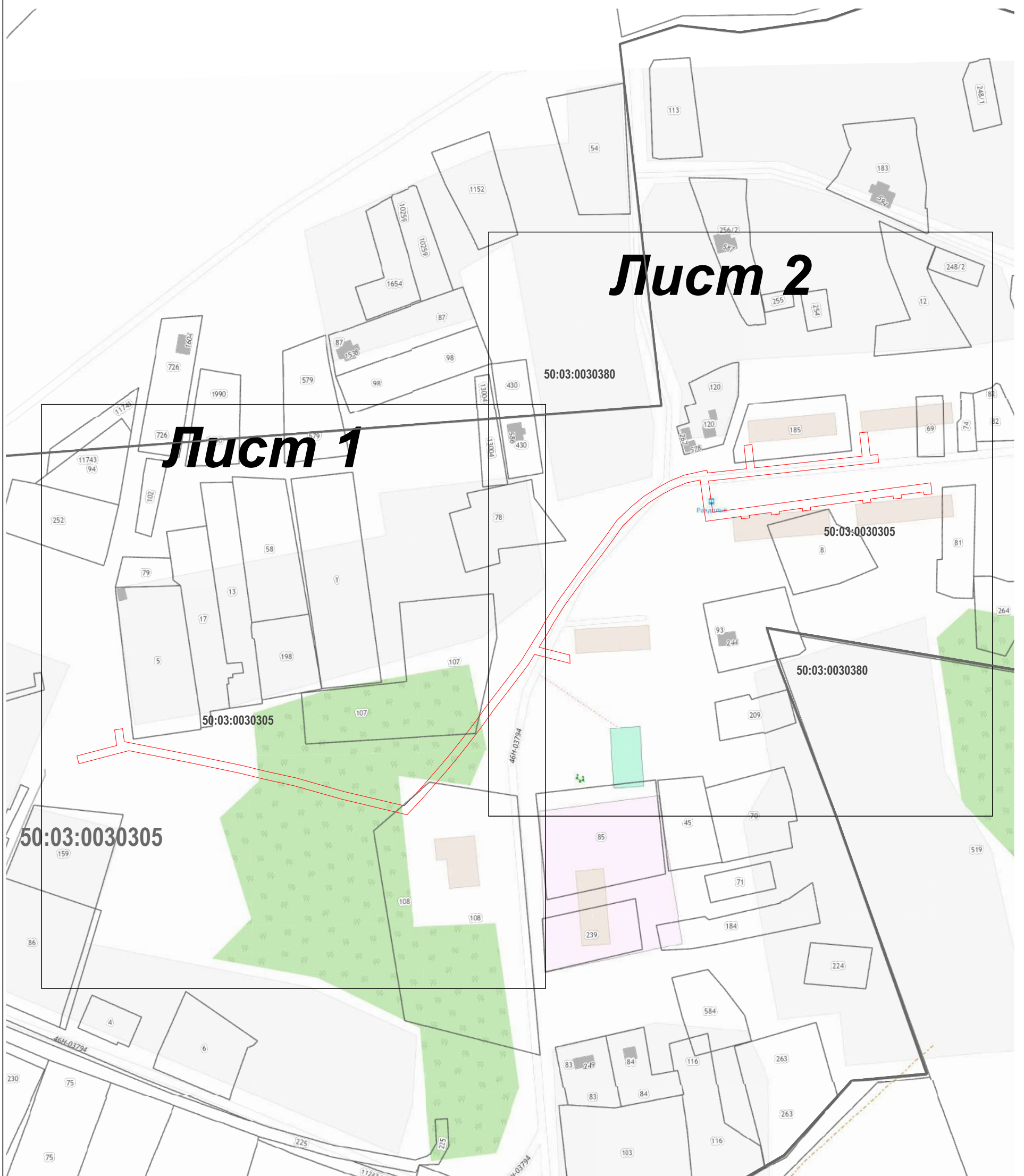
**Раздел 2**

**Сведения о местоположении границ объекта**

<b>1</b>	<b>2</b>	<b>3</b>	<b>4</b>	<b>5</b>	<b>6</b>
—	—	—	—	—	—



Раздел 4  
План границ объекта



Масштаб 1:2 000

Используемые условные знаки и обозначения:

- 7 - характерная точка границы зоны
- (red line) - граница зоны
- (thin grey line) - граница земельного участка по сведениям ЕГРН
- (thick grey line) - граница кадастрового квартала по сведениям ЕГРН

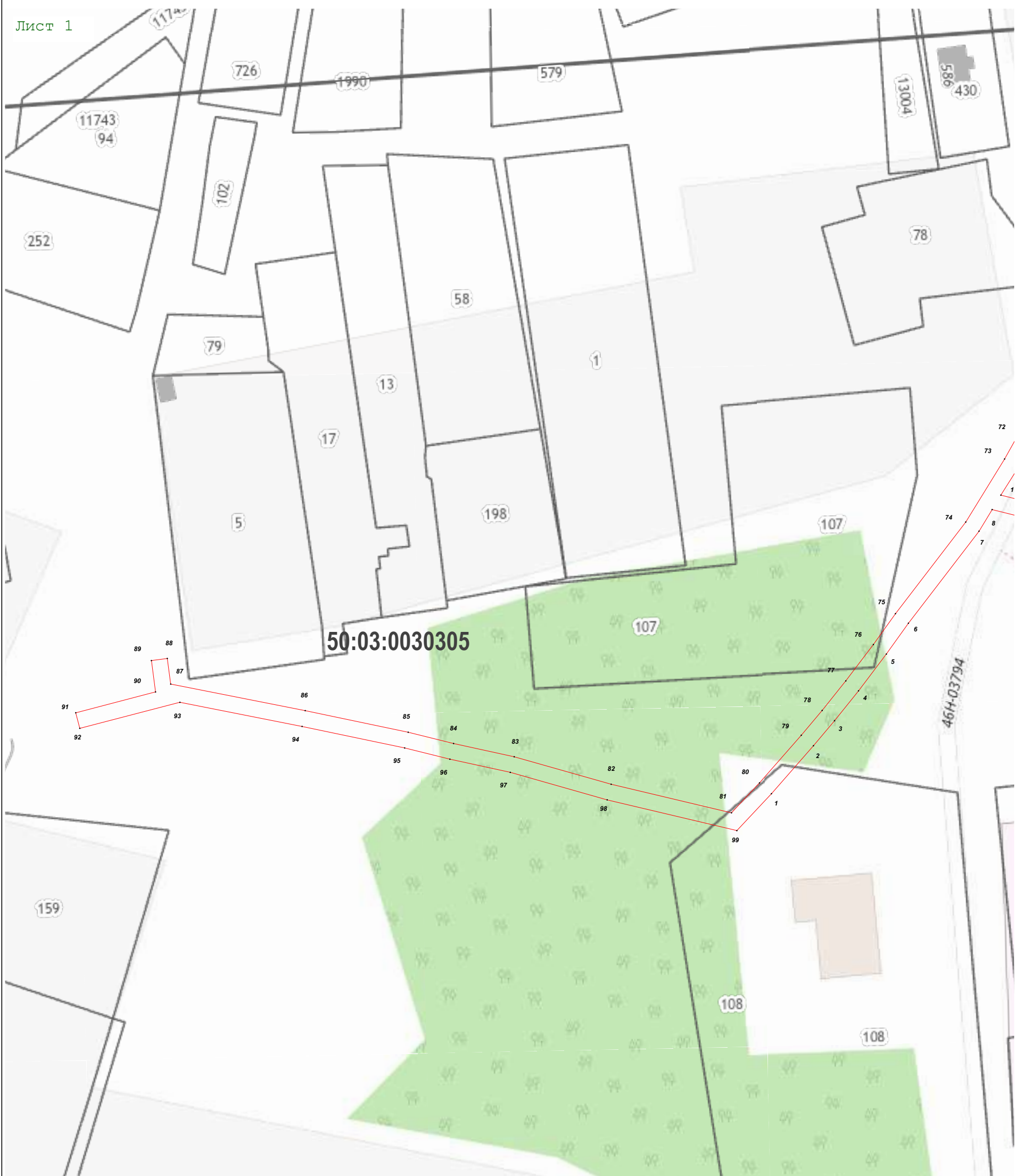
Подпись \_\_\_\_\_ Дата « 13 » сентября 20 21 г.

Место для оттиска печати (при наличии) лица, составившего описание местоположения границ объекта







Раздел 4  
План границ объекта

Лист 1



Масштаб 1:1 000

Используемые условные знаки и обозначения:

-  7 - характерная точка границы зоны
-  - граница зоны
-  - граница земельного участка по сведениям ЕГРН
-  - граница кадастрового квартала по сведениям ЕГРН

Подпись \_\_\_\_\_ Дата « 13 » сентября 20 21 г.



Место для оттиска печати (при наличии) лица, составившего описание местоположения границ объекта

