



# А Д М И Н И С Т Р А Ц И Я Г О Р О Д С К О Г О О К Р У Г А К Л И Н

## П О С Т А Н О В Л Е Н И Е

03 ДЕК 2020

№

2018

г. Клин

Московская область

Об установлении публичного сервитута в целях размещения объекта газового хозяйства - газораспределительная сеть д. Струбково

В соответствии с Земельным кодексом Российской Федерации, Федеральным законом от 06.10.2003 №131-ФЗ "Об общих принципах организации местного самоуправления в Российской Федерации", Законом Московской области от 07.06.1996 № 23/96-ОЗ "О регулировании земельных отношений в Московской области", руководствуясь Уставом городского округа Клин Московской области, сводным заключением Министерства имущественных отношений Московской области №176-З от 30.11., пункт 27, карточка №50:03.12520, учитывая заявление от 21.10.2020 №Р001-9259236216-39816586 Акционерного общества «Мособлгаз»,

### П О С Т А Н О В Л Я Ю:

1. Установить публичный сервитут сроком на 49 (сорок девять) лет, площадью 5 371 кв.м, в пользу Акционерного общества «Мособлгаз», в целях размещения линейного объекта системы газоснабжения и его неотъемлемых технологических частей - газораспределительной сети д. Струбково, кадастровый номер 50:03:0040280:1186, принадлежащего Акционерному обществу «Мособлгаз» на праве собственности в отношении земель и земельных участков, расположенных в д. Струбково городского округа Клин Московской области, и в отношении следующих частей земельных участков с кадастровыми номерами:

1.1. 50:03:0000000:11344, адрес: Московская область, р-н Клинский, с/п Зубовское, д Струбково;

1.2. 50:03:0040302:221, адрес: обл. Московская, р-н Клинский, сельское поселение Зубовское, д. Струбково, ул. Центральная, дом 23, уч.23;

1.3. 50:03:0040302:226, адрес: обл. Московская, р-н Клинский, сельское поселение Зубовское, д. Струбково, ул. Центральная, дом 28, уч.28;

1.4. 50:03:0040302:235, адрес: обл. Московская, р-н Клинский, сельское поселение Зубовское, д. Струбково, ул. Центральная, уч.27;

1.5. 50:03:0040302:412, адрес: обл. Московская, р-н Клинский, сельское поселение Зубовское, д. Струбково, ул. Центральная, уч.24;

1.6. 50:03:0040302:414, адрес: обл. Московская, р-н Клинский, сельское поселение Зубовское, д. Струбково, ул. Центральная, уч.24;

1.7. 50:03:0040302:417, адрес: обл. Московская, р-н Клинский, сельское поселение Зубовское, д. Струбково, ул. Центральная, уч.25;

1.8. 50:03:0040302:419, адрес: обл. Московская, р-н Клинский, с/пос. Зубовское, д. Струбково, ул. Центральная, уч. 25;

1.9. 50:03:0040302:420, адрес: обл. Московская, р-н Клинский, сельское поселение Зубовское, д. Струбково, ул. Центральная, уч.26;

1.10. 50:03:0040302:422, адрес: обл. Московская, р-н Клинский, сельское поселение Зубовское, д. Струбково, ул. Центральная, дом 26, уч.26;

1.11. 50:03:0040302:424, адрес: обл. Московская, р-н Клинский, сельское поселение Зубовское, д. Струбково, ул. Центральная, дом 28, уч.28;

1.12. 50:03:0040302:433, адрес: обл. Московская, р-н Клинский, с/пос. Зубовское, д. Струбково, ул. Центральная, уч.31;

1.13. 50:03:0040302:446, адрес: Московская область, Клинский район, д. Струбково, ул. Центральная, участок № 30;

1.14. 50:03:0040302:509, адрес: Московская область, Клинский район, сельское поселение Зубовское, д. Струбково, ул.Центральная, уч.29;

1.15. 50:03:0040302:524, адрес: Россия, Московская область, городской округ Клин, деревня Струбково, улица Центральная, земельный участок 32;

1.16. 50:03:0040322:19, адрес: обл. Московская, р-н Клинский, с/пос Зубовское, д. Струбково, ул. Центральная, уч.12;

1.17. 50:03:0040322:20, адрес: обл. Московская, р-н Клинский, с/пос Зубовское, д. Струбково, ул. Центральная, уч.21;

1.18. 50:03:0040322:21, адрес: обл. Московская, р-н Клинский, с/пос Зубовское, д. Струбково, ул. Центральная, уч.13;

1.19. 50:03:0040322:22, адрес: Московская область, Клинский район, д. Струбково, уч. 20;

1.20. 50:03:0040322:96, адрес: Московская область, Клинский район, сельское поселение Зубовское, д. Струбково, ул. Центральная, участок 6;

1.21. 50:03:0040322:144, адрес: Московская область, р-н Клинский, д Струбково.

2. Утвердить границы публичного сервитута согласно приложению к настоящему постановлению.

3. Согласно планам капитального и (или) текущего ремонта, утвержденным Акционерным обществом «Мособлгаз», определяется срок, в течение которого использование земель, земельных участков (их частей), указанных в п.1 настоящего постановления и (или) расположенных на них объектов недвижимого имущества в соответствии с их разрешенным использованием будет невозможно или существенно затруднительно в связи с осуществлением сервитута, но не более срока предусмотренного Земельным кодексом Российской Федерации.

4. График проведения работ при осуществлении эксплуатации газораспределительной сети д. Струбково (кадастровый номер 50:03:0040280:1186) определяется планами капитального и (или) текущего ремонта, утверждаемыми АО «Мособлгаз» ежегодно в соответствии со Стандартом организации СТО МОГ 9.4-003-2018 «Сети газораспределения и газопотребления. Общие требования к эксплуатации сетей газораспределения и газопотребления», утвержденным приказом АО «Мособлгаз» от 27.09.2018 № 511, разработанным согласно Федеральному закону от 21.07.1997 № 116-ФЗ «О промышленной безопасности опасных производственных

объектов», а также Техническому регламенту «О безопасности сетей газораспределения и газопотребления», утвержденному Постановлением Правительства Российской Федерации от 29.10.2010 № 870.

5. Акционерное общество «Мособлгаз» обязано привести земельные участки, указанные в п.1 настоящего постановления, в состояние, пригодное для использования в соответствии с видом разрешенного использования, снести инженерное сооружение, размещенное на основании публичного сервитута, в срок не позднее, чем три месяца после завершения деятельности, для осуществления которой установлен публичный сервитут.

6. Порядок установления зон с особыми условиями использования территорий и содержание ограничений прав на земельные участки в границах таких зон, в целях размещения газораспределительных сетей определены постановлением Правительства Российской Федерации от 20.11.2000 № 878 «Об утверждении Правил охраны газораспределительных сетей».

7. Управлению правового регулирования земельно-имущественных отношений Администрации городского округа Клин направить копию настоящего постановления в Управление Федеральной службы государственной регистрации, кадастра и картографии по Московской области для внесения сведений об установлении публичного сервитута в отношении земель и (или) земельных участков, указанных в п.1 в Единый государственный реестр недвижимости.

8. Управлению правового регулирования земельно-имущественных отношений Администрации городского округа Клин направить копию настоящего постановления правообладателям земельных участков, указанных в п.1, в отношении которых принято решение об установлении публичного сервитута.

9. Управлению правового регулирования земельно-имущественных отношений Администрации городского округа Клин направить обладателю публичного сервитута копию настоящего постановления, сведения о лицах, являющихся правообладателями земельных участков, сведения о лицах, подавших заявления об учете их прав (обременений прав) на земельные участки, способах связи с ними, копии документов, подтверждающих права указанных лиц на земельные участки.

10. Управлению правового регулирования земельно-имущественных отношений Администрации городского округа Клин опубликовать настоящее постановление в официальных средствах массовой информации Администрации городского округа Клин в общественно-политической газете «Серп и Молот» и разместить на информационном сайте Администрации городского округа Клин.

11. Контроль за исполнением настоящего постановления возложить на начальника Управления правового регулирования земельно-имущественных отношений Администрации городского округа Клин Рыжову Е.Б.

Глава городского округа Клин

А. Д. Сокольская



<b>Копия верна</b>	
Оригинал документа хранится в архиве Администрации городского округа Клин	
Административное управление Администрации городского округа Клин	
Старший инспектор	/А.В.Опанасенко/
<small>должность</small>	<small>подпись</small> <small>расшифровка</small>
«    »	03 ДЕК 2020 20 г.



Приложение  
к постановлению Администрации  
городского округа Клин  
от 3 ДЕК 2020 № 10/18

### ОПИСАНИЕ МЕСТОПОЛОЖЕНИЯ ГРАНИЦ

Зона публичного сервитута объекта "Газораспределительная сеть д. Струбково", кадастровый номер  
50:03:0040280:1186

(наименование объекта, местоположение границ которого описано (далее - объект))

#### Раздел 1

#### Сведения об объекте

№ п/п	Характеристики объекта	Описание характеристик
1	2	3
1	Местоположение объекта	Московская область, городской округ Клин, д Струбково
2	Площадь объекта ± величина погрешности определения площади (P ± ΔP)	5 371 м <sup>2</sup> ± 26 м <sup>2</sup>
3	Иные характеристики объекта	Вид объекта реестра границ: Зона с особыми условиями использования территории Содержание ограничений использования объектов недвижимости в пределах зоны или территории: Публичный сервитут, для целей размещения линейных объектов системы газоснабжения, их неотъемлемых технологических частей. Срок установления 49 лет.



## Раздел 2

## Сведения о местоположении границ объекта

1. Система координат МСК 50, зона 1

## 2. Сведения о характерных точках границ объекта

Обозначение характерных точек границ	Координаты, м		Метод определения координат характерной точки	Средняя квадратическая погрешность положения характерной точки (Mt), м	Описание обозначения точки на местности (при наличии)
	X	Y			
1	2	3	4	5	6
1	538 187,08	1 339 120,99	Аналитический метод	0,10	—
2	538 189,63	1 339 114,44		0,10	
3	538 211,40	1 339 124,16		0,10	
4	538 204,84	1 339 136,22		0,10	
5	538 209,47	1 339 138,74		0,10	
6	538 211,38	1 339 135,23		0,10	
7	538 210,26	1 339 134,62		0,10	
8	538 215,06	1 339 125,80		0,10	
9	538 261,37	1 339 139,01		0,10	
10	538 306,49	1 339 149,46		0,10	
11	538 314,37	1 339 150,28		0,10	
12	538 349,07	1 339 167,39		0,10	
13	538 377,58	1 339 146,98		0,10	
14	538 405,58	1 339 126,64		0,10	
15	538 429,39	1 339 118,31		0,10	
16	538 444,80	1 339 125,89		0,10	
17	538 448,09	1 339 119,02		0,10	
18	538 470,55	1 339 129,79		0,10	
19	538 490,68	1 339 140,68		0,10	
20	538 494,38	1 339 133,84		0,10	
21	538 498,69	1 339 123,75		0,10	
22	538 537,33	1 339 046,09		0,10	
23	538 558,96	1 339 000,96		0,10	
24	538 555,20	1 338 999,15		0,10	
25	538 555,48	1 338 998,68		0,10	
26	538 557,63	1 338 999,96		0,10	
27	538 588,43	1 339 014,43		0,10	
28	538 599,18	1 339 021,12		0,10	
29	538 627,42	1 339 040,20		0,10	
30	538 640,47	1 339 072,40		0,10	
31	538 650,35	1 339 100,53		0,10	
32	538 597,91	1 339 213,55		0,10	
33	538 601,54	1 339 215,24		0,10	
34	538 654,67	1 339 100,74		0,10	
35	538 645,14	1 339 073,63		0,10	
36	538 667,25	1 339 073,08		0,10	
37	538 675,88	1 339 054,76		0,10	
38	538 683,50	1 339 035,56		0,10	
39	538 696,32	1 339 007,46		0,10	
40	538 714,89	1 338 968,24		0,10	
41	538 711,27	1 338 966,52		0,10	
42	538 692,69	1 339 005,77		0,10	
43	538 679,82	1 339 033,99		0,10	
44	538 672,21	1 339 053,16		0,10	
45	538 664,68	1 339 069,14		0,10	
46	538 643,68	1 339 069,66		0,10	
47	538 630,67	1 339 037,57		0,10	



## Раздел 2

## Сведения о местоположении границ объекта

1	2	3	4	5	6
48	538 601,36	1 339 017,77		0,10	
49	538 590,34	1 339 010,91		0,10	
50	538 559,50	1 338 996,42		0,10	
51	538 557,52	1 338 995,24		0,10	
52	538 558,60	1 338 993,42		0,10	
53	538 557,33	1 338 992,67		0,10	
54	538 557,86	1 338 991,77		0,10	
55	538 554,42	1 338 989,73		0,10	
56	538 553,89	1 338 990,63		0,10	
57	538 542,07	1 338 983,63		0,10	
58	538 540,03	1 338 987,06		0,10	
59	538 553,12	1 338 994,82		0,10	
60	538 551,67	1 338 997,27		0,10	
61	538 539,13	1 338 989,83		0,10	
62	538 504,89	1 338 970,58		0,10	
63	538 507,13	1 338 966,65		0,10	
64	538 503,65	1 338 964,67		0,10	
65	538 499,44	1 338 972,08		0,10	
66	538 500,22	1 338 972,53		0,10	
67	538 482,94	1 339 010,52		0,10	
68	538 478,12	1 339 007,74		0,10	
69	538 481,55	1 339 000,79		0,10	
70	538 477,02	1 338 998,82		0,10	
71	538 470,70	1 338 995,80		0,10	
72	538 515,24	1 338 907,04		0,10	
73	538 521,61	1 338 899,43		0,10	
74	538 523,95	1 338 894,37		0,10	
75	538 525,59	1 338 891,37	Аналитический метод	0,10	—
76	538 522,05	1 338 889,43		0,10	
77	538 520,60	1 338 891,97		0,10	
78	538 518,19	1 338 897,28		0,10	
79	538 511,88	1 338 904,82		0,10	
80	538 465,29	1 338 997,65		0,10	
81	538 473,72	1 339 001,68		0,10	
82	538 472,42	1 339 005,47		0,10	
83	538 474,44	1 339 006,16		0,10	
84	538 472,87	1 339 009,33		0,10	
85	538 484,76	1 339 016,18		0,10	
86	538 503,71	1 338 974,52		0,10	
87	538 537,13	1 338 993,30		0,10	
88	538 549,77	1 339 000,80		0,10	
89	538 553,62	1 339 002,83		0,10	
90	538 533,74	1 339 044,33		0,10	
91	538 495,00	1 339 122,18		0,10	
92	538 490,77	1 339 132,11		0,10	
93	538 489,07	1 339 135,26		0,10	
94	538 472,28	1 339 126,17		0,10	
95	538 449,81	1 339 115,42		0,10	
96	538 454,52	1 339 105,59		0,10	
97	538 455,20	1 339 092,75		0,10	
98	538 461,55	1 339 079,53		0,10	
99	538 463,61	1 339 080,52		0,10	
100	538 465,34	1 339 076,91		0,10	
101	538 463,28	1 339 075,93		0,10	
102	538 467,90	1 339 067,54		0,10	



## Раздел 2

## Сведения о местоположении границ объекта

1	2	3	4	5	6
103	538 469,49	1 339 068,42	Аналитический метод	0,10	—
104	538 471,42	1 339 064,91		0,10	
105	538 469,84	1 339 064,05		0,10	
106	538 494,54	1 339 018,90		0,10	
107	538 491,03	1 339 016,98		0,10	
108	538 471,75	1 339 052,11		0,10	
109	538 465,82	1 339 049,25		0,10	
110	538 467,94	1 339 044,86		0,10	
111	538 464,33	1 339 043,12		0,10	
112	538 460,48	1 339 051,12		0,10	
113	538 469,83	1 339 055,62		0,10	
114	538 459,94	1 339 073,65		0,10	
115	538 451,25	1 339 091,74		0,10	
116	538 450,57	1 339 104,58		0,10	
117	538 442,94	1 339 120,51		0,10	
118	538 432,10	1 339 115,18		0,10	
119	538 433,67	1 339 111,97		0,10	
120	538 430,08	1 339 110,21		0,10	
121	538 427,93	1 339 114,58		0,10	
122	538 403,70	1 339 123,06		0,10	
123	538 375,24	1 339 143,74		0,10	
124	538 348,69	1 339 162,74		0,10	
125	538 315,49	1 339 146,38		0,10	
126	538 307,16	1 339 145,51		0,10	
127	538 262,37	1 339 135,13		0,10	
128	538 216,56	1 339 122,09		0,10	
129	538 187,42	1 339 109,08		0,10	
130	538 184,80	1 339 115,81		0,10	
131	538 184,31	1 339 115,62		0,10	
132	538 182,86	1 339 119,35		0,10	
1	538 187,08	1 339 120,99		0,10	
<b>3. Сведения о характерных точках части (частей) границы объекта</b>					
1	2	3	4	5	6
—	—	—	—	—	—



## Раздел 3

## Сведения о местоположении измененных (уточненных) границ объекта

I. Система координат МСК 50, зона I

## 2. Сведения о характерных точках границ объекта

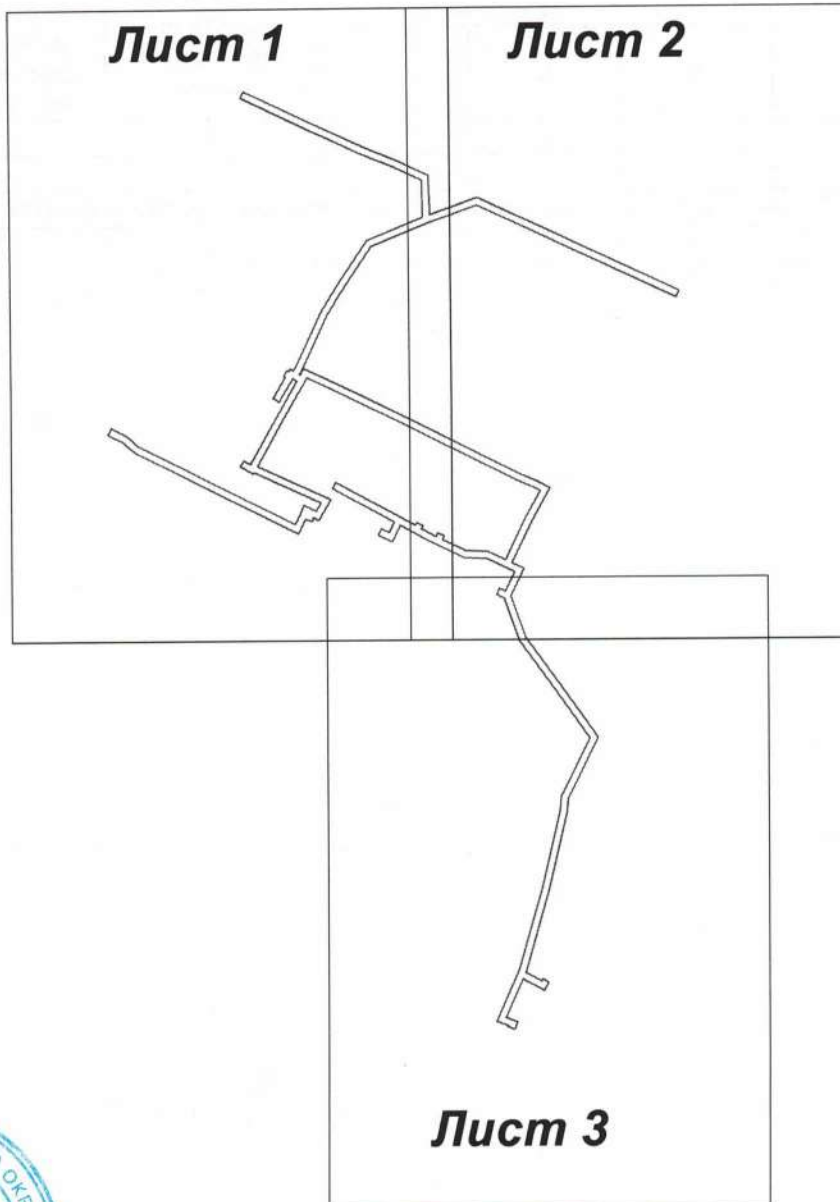
Обозначение характерных точек границы	Существующие координаты, м		Измененные (уточненные) координаты, м		Метод определения координат характерной точки	Средняя квадратическая погрешность положения характерной точки (Mt), м	Описание обозначения точки на местности (при наличии)
	X	Y	X	Y			
1	2	3	4	5	6	7	8
—	—	—	—	—	—	—	—

## 3. Сведения о характерных точках части (частей) границы объекта

1	2	3	4	5	6	7	8
—	—	—	—	—	—	—	—







Раздел 4  
План границ объекта



Масштаб 1:3 000

Используемые условные знаки и обозначения:

-  - характерная точка границы зоны
-  - граница зоны
-  - граница земельного участка по сведениям ЕГРН
-  - граница кадастрового квартала по сведениям ЕГРН

Подпись \_\_\_\_\_ Дата « 30 » сентября 20 20 г.



Место для оттиска печати (при наличии) лица, составившего описание местоположения границ объекта





Лист 3



Масштаб 1:1 000



