



А Д М И Н И С Т Р А Ц И Я Г О Р О Д С К О Г О О К Р У Г А К Л И Н

П О С Т А Н О В Л Е Н И Е

02 НОЯ 2023

№

2380

г. Клин
Московская область

Об установлении публичного сервитута в порядке главы V.7. Земельного кодекса Российской Федерации по адресу (местоположение): Московская обл., городской округ Клин, д. Третьяково, в пользу АО «Мособлгаз» в целях строительства, эксплуатации линейного объекта системы газоснабжения

В соответствии с Земельным кодексом Российской Федерации, Федеральным законом от 06.10.2003 №131-ФЗ «Об общих принципах организации местного самоуправления в Российской Федерации», Законом Московской области от 07.06.1996 № 23/96-ОЗ «О регулировании земельных отношений в Московской области», руководствуясь Уставом городского округа Клин Московской области, учитывая ходатайство Акционерного общества «Мособлгаз» (далее - АО «Мособлгаз») от 03.10.2023 № P001-9371244429-77449756,

П О С Т А Н О В Л Я Ю:

1. Установить публичный сервитут на срок 120 месяцев в отношении земельного участка с кадастровым номером 50:03:0070280:2689, расположенного по адресу: Московская область, городской округ Клин, в пользу АО «Мособлгаз», в целях строительства и эксплуатации линейного объекта системы газоснабжения: «Распределительный газопровод высокого давления $P \leq 1,2$ МПа, газопровод среднего давления $P \leq 0,3$ МПа с установкой газорегуляторного пункта по адресу: Московская область, г.о. Клин, д. Третьяково, ул. Угловая. ТЗ 4896-42ДНП/8 от 18.05.2023», в границах в соответствии с приложением № 1 к настоящему постановлению.

1.1. Использование земельного участка и (или) расположенного на нем объекта недвижимого имущества в соответствии с их разрешенным использованием будет невозможно или существенно затруднено в течение 11

месяцев.

1.2. Порядок установления зон с особыми условиями использования территорий и содержание ограничений прав на земельные участки в границах таких зон, в целях размещения газораспределительных сетей определены постановлением Правительства Российской Федерации от 20.11.2000 № 878 «Об утверждении Правил охраны газораспределительных сетей». График проведения работ по капитальному и текущему ремонту объекта газового хозяйства определяется планами капитального и (или) текущего ремонта, утверждаемыми АО «Мособлгаз» ежегодно в соответствии со Стандартом организации СТО, МОГ 9.4-003-2018 «Сети газораспределения и газопотребления. Общие требования к эксплуатации сетей газораспределения и газопотребления», утвержденным приказом АО «Мособлгаз» от 27.09.2018 № 511, разработанным согласно Федеральному закону от 21.07.1997 № 116-ФЗ «О промышленной безопасности опасных производственных объектов», а также Техническому регламенту «О безопасности сетей газораспределения и газопотребления», утвержденному постановлением Правительства Российской Федерации от 29.10.2010 № 870.

1.3. АО «Мособлгаз» обязано привести земельный участок в состояние, пригодное для использования в соответствии с видом разрешенного использования, снести инженерное сооружение, размещенное на основании публичного сервитута, в срок не позднее, чем три месяца после завершения деятельности, для осуществления которой установлен публичный сервитут.

2. Администрации в течение 5 рабочих дней направить копию настоящего постановления в Управление Федеральной службы государственной регистрации, кадастра и картографии по Московской области для внесения сведений об установлении публичного сервитута в отношении земельного участка, указанного в пункте 1 настоящего постановления, в Единый государственный реестр недвижимости.

3. Администрации в течение 5 рабочих дней разместить настоящее постановление на официальном информационном сайте администрации – www.klincity.ru в информационно-телекоммуникационной сети «Интернет».

4. Управлению правового регулирования земельно-имущественных отношений Администрации городского округа Клин в течение 5 рабочих дней направить владельцу публичного сервитута копию настоящего постановления, сведения о лицах, являющихся правообладателями земельного участка, сведения о лицах, подавших заявления об учете их прав (обременений прав) на земельные участки, способах связи с ними, копии документов, подтверждающих права указанных лиц на земельные участки.

5. Контроль за выполнением настоящего постановления возложить на начальника Управления правового регулирования земельно-имущественных отношений Администрации городского округа Клин Казакову С.В.

Глава городского округа Клин



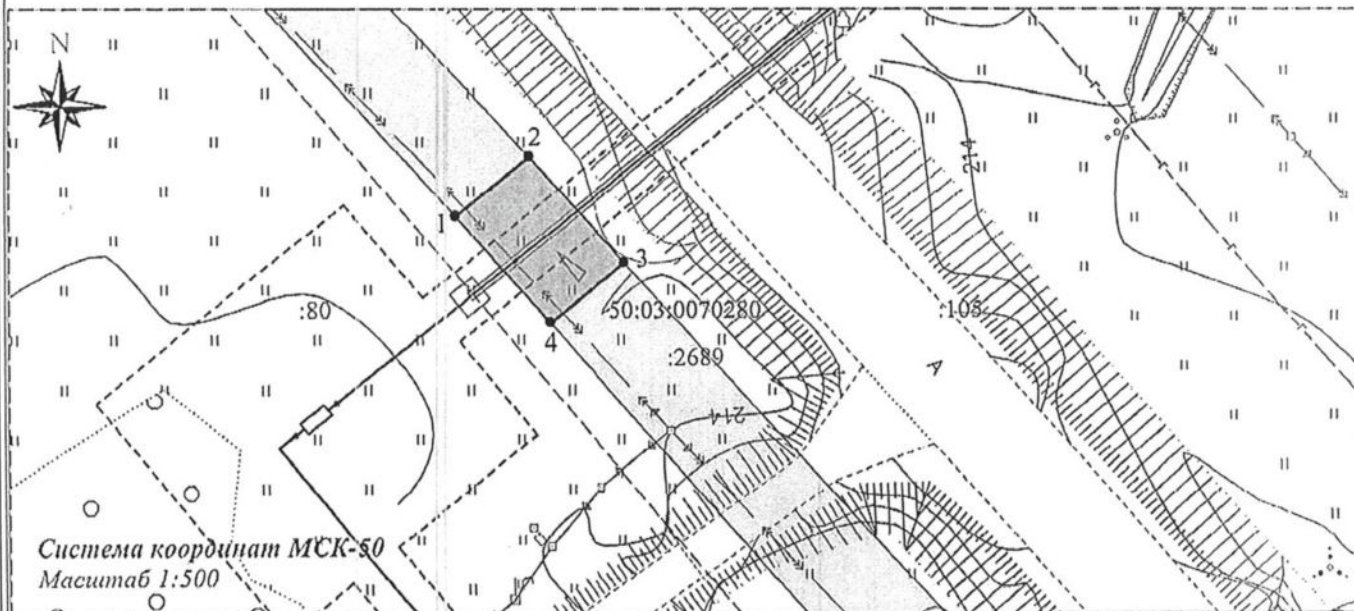
А.Д. Сокольская

02 НОЯ 2023
от _____ № 2380

Графическое описание местоположения границ

части земельного участка с кадастровым номером: 50:03:0070280:2689 общей площадью 3970 кв.м., расположенного по адресу:
Московская область, Городской округ Клин









Общая площадь части земельного участка: 67 кв.м.



Каталог координат				
Участок 50:03:0070280:2689/чзч1 - 28 кв.м.				
№ п/п	Координаты, м		Дирекционный угол	S, м
	X	Y		
1	532760,87	1312069,20	50° 46,3	6,61
2	532765,05	1312074,32	138° 12,0	10,01
3	532757,59	1312080,99	230° 44,4	6,72
4	532753,34	1312075,79	318° 48,5	10,01
1	532760,87	1312069,20		

Описание границ смежных земельных участков	
Участок 50:03:0070280:2689/чзч1	
Точки 1-2, 3-4	Границы земельного участка с кадастровым номером: 50:03:0070280:2689
Точки 2-3, 4-1	Земли неразграниченной собственности в кадастровом квартале: 50:03:0070280

Условные обозначения:

-  - испрашиваемый земельный участок
-  - границы земельных участков, согласно сведений ЕГРН
-  :2689 - кадастровый номер земельного участка
-  50:03:0070280 - обозначение номера кадастрового квартала
-  - граница кадастрового деления
-  - охранный зона проектируемого газопровода
-  - обозначение проектируемого газопровода
-  1, 2, 3...n - обозначение характерных точек границ

Ограничения по использованию земельного участка для заявленных целей и зоны с особыми условиями использования территории (в том числе зоны объектов культурного наследия, водоохранные зоны, зоны санитарной охраны источников питьевого и хозяйственно-бытового водоснабжения, зоны охраняемых объектов, зоны с повышенным уровнем авиационного шума) отсутствуют.

