



А Д М И Н И С Т Р А Ц И Я Г О Р О Д С К О Г О О К Р У Г А К Л И Н

П О С Т А Н О В Л Е Н И Е

20 ФЕВ 2025

№ 354

г. Клин
Московская область

Об установлении публичного сервитута в порядке главы V.7. Земельного кодекса Российской Федерации по адресу (местоположение): Московская обл., городской округ Клин, д. Вертково, в пользу муниципального образования «Городской округ Клин» в целях эксплуатации, существующего инженерного сооружения местного значения

В соответствии с Земельным кодексом Российской Федерации, Федеральным законом от 06.10.2003 № 131-ФЗ «Об общих принципах организации местного самоуправления в Российской Федерации», Законом Московской области от 07.06.1996 № 23/96-ОЗ «О регулировании земельных отношений в Московской области», руководствуясь Уставом городского округа Клин Московской области, учитывая ходатайство Неретиной Ю.В. (представителя Администрации городского округа Клин по доверенности) от 27.01.2025 № P001-1751832409-93475785,

П О С Т А Н О В Л Я Ю:

1. Установить публичный сервитут на срок 588 месяцев в отношении земельного участка с кадастровым номером 50:03:0060480:2389, по адресу: Московская область, р-н Клинский, г Клин, р-н Клинский, д Вертково, д 65, строение За, в пользу муниципального образования «Городской округ Клин», в целях эксплуатации существующего инженерного сооружения местного значения и его технологических частей: водозаборный узел, расположенный по адресу: Московская область, городской округ Клин, д. Вертково, в границах в соответствии с приложением № 1 к настоящему постановлению.

1.1. Владелец публичного сервитута обязан привести земельный участок в состояние, пригодное для использования в соответствии с видом

разрешенного использования, снести инженерное сооружение, размещенное на основании публичного сервитута, в срок не позднее, чем три месяца после завершения деятельности, для осуществления которой установлен публичный сервитут.

2. Администрации в течение 5 рабочих дней направить копию настоящего постановления в Управление Федеральной службы государственной регистрации, кадастра и картографии по Московской области для внесения сведений об установлении публичного сервитута в отношении земельного участка, указанного в пункте 1 настоящего постановления, в Единый государственный реестр недвижимости.

3. Администрации в течение 5 рабочих дней разместить настоящее постановление на официальном сайте городского округа Клин и органов местного самоуправления городского округа Клин - www.klincity.ru в информационно-телекоммуникационной сети «Интернет».

4. Управлению правового регулирования земельно-имущественных отношений Администрации городского округа Клин (Казакова С.В.) в течение 5 рабочих дней направить обладателю публичного сервитута копию настоящего постановления, сведения о лицах, являющихся правообладателями земельного участка, сведения о лицах, подавших заявления об учете их прав (обременений прав) на земельные участки, способах связи с ними, копии документов, подтверждающих права указанных лиц на земельные участки.

5. Контроль за выполнением настоящего постановления возложить на начальника Управления правового регулирования земельно-имущественных отношений Администрации городского округа Клин Казакову С.В.

Глава городского округа Клин



А.Д. Сокольская

Приложение № 1
к постановлению Администрации
городского округа Клин

от 20 ФЕВ 2025 № 357

Графическое описание
местоположения границ публичного сервитута

Сведения о границах территории, в отношении которой
устанавливается публичный сервитут для размещения и
обслуживания ВЗУ

(наименование объекта, местоположение границ которого описано (далее - объект))

Раздел 1

Сведения об объекте		
№ п/п	Характеристики объекта	Описание характеристик
1	2	3
1	Местоположение объекта	Московская область, г.о Клин, деревня Вертково
2	Площадь объекта ± величина погрешности определения площади (P ± ΔP)	484+/- 8 кв.м.
3	Иные характеристики объекта	-

Раздел 2

Сведения о местоположении границ объекта					
1. Система координат МСК-50.1					
2. Сведения о характерных точках границ объекта					
Обозначение характерных точек границ	Координаты, м		Метод определения координат характерной точки	Средняя квадратическая погрешность положения характерной точки (Mt), м	Описание обозначения точки на местности (при наличии)
	X	Y			
1	2	3	4	5	6
1	509535,05	1307276,63	Аналитический метод	0,10	—
2	509534,94	1307299,01		0,10	
3	509513,55	1307299,53		0,10	
4	509513,56	1307276,73		0,10	
1	509535,05	1307276,63		0,10	

Начальник Управления правового регулирования земельно-имущественных отношений
Администрации г.о. Клин

С.В. Казакова



3. Сведения о характерных точках части (частей) границы объекта					
Обозначение характерных точек границы	координаты, м		Метод определения координат характерной точки	Средняя квадратическая погрешность положения характерной точки (Mt), м	Описание обозначения точки на местности (при наличии)
	X	Y			
1	2	3	4	5	6
—	—	—	—	—	—

Раздел 3

Сведения о местоположении измененных (уточненных) границ объекта							
1. Система координат - _____							
2. Сведения о характерных точках границ объекта							
Обозначение характерных точек границы	Существующие координаты, м		Измененные (уточненные) координаты, м		Метод определения координат характерной точки	Средняя квадратическая погрешность положения характерной точки (Mt), м	Описание обозначения точки на местности (при наличии)
	X	Y	X	Y			
1	2	3	4	5	6	7	8
—	—	—	—	—	—	—	—
3. Сведения о характерных точках части (частей) границы объекта							
Обозначение характерных точек границы	Существующие координаты, м		Измененные (уточненные) координаты, м		Метод определения координат характерной точки	Средняя квадратическая погрешность положения характерной точки (Mt), м	Описание обозначения точки на местности (при наличии)
	X	Y	X	Y			
1	2	3	4	5	6	7	8
—	—	—	—	—	—	—	—

Начальник Управления правового регулирования земельно-имущественных отношений
Администрации г.о. Клин

С.В. Казакова





Схема расположения границ публичного сервитута

МСК-50, зона 1



Масштаб 1:1000

- - Характерная точка границы, сведения о которой позволяют однозначно определить ее положение на местности
- - Обозначение номера характерной точки
- 50:03:0060480:2316 - Кадастровый номер земельного участка
- - Часть границы, сведения ЕГРН о которой позволяют однозначно определить ее положение на местности
- - Граница территории паводка
- - Граница зоны с особыми условиями
- 50:03:0060480 - Номер кадастрового квартала
- - Граница зоны с особыми условиями


Подпись *[Handwritten Signature]*

Дата " 05 " 10. 2024 г.

Место для оттиска печати (при наличии) лица, составившего описание местоположения границ объекта



Начальник Управления правового
 регулирования земельно-имущественных
 отношений Архитектурно-строительного
 г.о. Казань



[Handwritten Signature] С.В. Казаева

