



# А Д М И Н И С Т Р А Ц И Я Г О Р О Д С К О Г О О К Р У Г А К Л И Н

## П О С Т А Н О В Л Е Н И Е

02 АПР 2021

№

536

г. Клин

Московская область

Об установлении публичного сервитута в порядке главы V.7. Земельного кодекса Российской Федерации по адресу (местоположение): Московская область, г.о. Клин, д. Селевино, в пользу Акционерного общества «Мособлгаз» в целях размещения объекта газового хозяйства – Газораспределительная сеть д. Селевино, кадастровый номер 50:03:0000000:557

В соответствии с Земельным кодексом Российской Федерации, Федеральным законом от 06.10.2003 №131-ФЗ «Об общих принципах организации местного самоуправления в Российской Федерации», Законом Московской области от 07.06.1996 № 23/96-ОЗ "О регулировании земельных отношений в Московской области", руководствуясь Уставом городского округа Клин Московской области, учитывая ходатайство Акционерного общества «Мособлгаз» от 20.02.2021 № P001-5207300732-43014051,

### П О С Т А Н О В Л Я Ю:

1. Установить публичный сервитут на срок 588 месяцев в отношении земель, государственная собственность на которые не разграничена, и земельных участков, согласно приложению №1 к настоящему постановлению, в пользу Акционерного общества «Мособлгаз», в целях размещения объекта газового хозяйства – Газораспределительная сеть д. Селевино, кадастровый номер 50:03:0000000:557, в границах в соответствии с приложением №2 к настоящему постановлению.

Согласно планам капитального и (или) текущего ремонта, утвержденным Акционерным обществом «Мособлгаз», определяется срок, в течение которого использование земель, земельных участков (их частей), указанных в приложении №1 к настоящему постановлению и (или) расположенных на нем объектов недвижимого имущества в соответствии с его разрешенным использованием будет невозможно или существенно затруднительно в связи с осуществлением сервитута, но не более срока предусмотренного Земельным кодексом Российской Федерации.

Порядок установления зон с особыми условиями использования территорий и содержание ограничений прав на земельные участки в границах таких зон, в целях размещения газораспределительных сетей определены постановлением Правительства Российской Федерации от 20.11.2000 № 878 «Об утверждении Правил охраны газораспределительных сетей». График проведения работ для размещения объекта газового хозяйства - Газораспределительная сеть д. Селевино, кадастровый номер 50:03:0000000:557, определяется планами капитального и (или) текущего ремонта, утверждаемыми АО «Мособлгаз» ежегодно в соответствии со Стандартом организации СТО, МОГ 9.4-003-2018 «Сети газораспределения и газопотребления. Общие требования к эксплуатации сетей газораспределения и газопотребления», утвержденным приказом АО «Мособлгаз» от 27.09.2018 № 511, разработанным согласно Федеральному закону от 21.07.1997 № 116-ФЗ «О промышленной безопасности опасных производственных объектов», а также Техническому регламенту «О безопасности сетей газораспределения и газопотребления», утвержденному постановлением Правительства Российской Федерации от 29.10.2010 № 870.

Акционерное общество «Мособлгаз» обязано привести земельные участки, указанные в приложении №1 к настоящему постановлению, в состояние, пригодное для использования в соответствии с видом разрешенного использования, снести инженерное сооружение, размещенное на основании публичного сервитута, в срок не позднее, чем три месяца после завершения деятельности, для осуществления которой установлен публичный сервитут.

2. Администрации в течение 5 рабочих дней направить копию настоящего постановления в Управление Федеральной службы государственной регистрации, кадастра и картографии по Московской области для внесения сведений об установлении публичного сервитута в отношении земельных участков, указанных в пункте 1 настоящего постановления, в Единый государственный реестр недвижимости.

3. Администрации в течение 5 рабочих дней опубликовать настоящее постановление (без сведений о границах публичного сервитута) в общественно-политической газете «Серп и Молот» и разместить на официальном информационном сайте администрации – [www.klincity.ru](http://www.klincity.ru). Управлению правового регулирования земельно-имущественных отношений Администрации городского округа Клин в течение 5 рабочих дней направить копию настоящего постановления правообладателям земельных участков, в отношении которых принято решение об установлении публичного сервитута.





Приложение № 1  
к постановлению Администрации  
городского округа Клин  
от 02 АПР 2021 № 5/26

№	Кадастровый номер земельного участка	Площадь	Категория земельного участка	Вид разрешенного использования	Адрес
1	2	3	4	5	6
1	50:03:0020108:13	1500 кв.м	Земли населенных пунктов	Для ведения личного подсобного хозяйства	обл. Московская, р-н Клинский, г/пос Клин, д. Селевино, ул. Газовиков, уч. 13
2	50:03:0020108:90	1200 кв.м	Земли населенных пунктов	Для индивидуального жилищного строительства	обл. Московская, р-н Клинский, г/пос Клин, д. Селевино, ул. Газовиков, дом 14
3	50:03:0020108:104	1500 кв.м	Земли населенных пунктов	Для ведения личного подсобного хозяйства	обл. Московская, р-н Клинский, с/о Ямуговский, д. Селевино, ул. Уренгойская, дом 6, уч.6
4	50:03:0020108:108	1500 кв.м	Земли населенных пунктов	Для ведения личного подсобного хозяйства	обл. Московская, р-н Клинский, с/о Ямуговский, д. Селевино, ул. Уренгойская, Уч.15
5	50:03:0020108:109	1500 кв.м	Земли населенных пунктов	Для приусадебного использования	обл. Московская, р-н Клинский, г/пос Клин, д. Селевино, ул. Уренгойская, уч. 17
6	50:03:0020108:118	1500 кв.м	Земли населенных пунктов	Для ведения личного подсобного хозяйства	обл. Московская, р-н Клинский, с/о Ямуговский, д. Селевино, ул. Уренгойская, уч.16
7	50:03:0020108:124	1500 кв.м	Земли населенных пунктов	Для ведения личного подсобного хозяйства	обл. Московская, р-н Клинский, г/пос Клин, д. Селевино, ул. Газовиков, уч.11
8	50:03:0020108:126	1500 кв.м	Земли населенных пунктов	Для ведения личного подсобного хозяйства	обл. Московская, р-н Клинский, с/о Ямуговский, д. Селевино, ул. Газовиков, Уч.15
9	50:03:0020108:132	1550 кв.м	Земли населенных пунктов	Для индивидуального	Московская область, Клинский район, д.

1	2	3	4	5	6
			пунктов	жилищного строительства	Селевино, ул. Уренгойская, уч.12
10	50:03:0020108:151	1500 кв.м	Земли населенных пунктов	Для размещения и обслуживания жилого дома	обл. Московская, р-н Клинский, с/о Ямутовский, д. Селевино, ул. Газовиков, дом 7
11	50:03:0020108:152	1520 кв.м	Земли населенных пунктов	Для размещения и обслуживания жилого дома	обл. Московская, р-н Клинский, с/о Ямутовский, д. Селевино, ул. Уренгойская, дом 10
12	50:03:0020108:154	1450 кв.м	Земли населенных пунктов	Для ведения личного подсобного хозяйства	обл. Московская, р-н Клинский, с/о Ямутовский, д. Селевино, ул. Газовиков, дом 6
13	50:03:0020108:155	1540 кв.м	Земли населенных пунктов	Для ведения личного подсобного хозяйства	обл. Московская, р-н Клинский, с/о Ямутовский, д. Селевино, ул. Газовиков, дом 3
14	50:03:0020108:156	1800 кв.м	Земли населенных пунктов	Для ведения личного подсобного хозяйства	обл. Московская, р-н Клинский, с/о Ямутовский, д. Селевино, ул. Газовиков, дом 16
15	50:03:0020108:157	1500 кв.м	Земли населенных пунктов	Для ведения личного подсобного хозяйства	обл. Московская, р-н Клинский, с/о Ямутовский, д. Селевино, ул. Газовиков, дом 5, Уч.5
16	50:03:0020108:167	1510 кв.м	Земли населенных пунктов	Для ведения личного подсобного хозяйства	обл. Московская, р-н Клинский, с/о Ямутовский, д. Селевино, ул. Газовиков, Уч.1
17	50:03:0020108:170	1510 кв.м	Земли населенных пунктов	Для ведения личного подсобного хозяйства	обл. Московская, р-н Клинский, с/о Ямутовский, д. Селевино, ул. Газовиков, дом 9, Уч.9
18	50:03:0020108:171	1570 кв.м	Земли населенных пунктов	Для индивидуального жилищного строительства	обл. Московская, р-н Клинский, с/о Ямутовский, д. Селевино, ул. Газовиков, уч.4
19	50:03:0020108:197	2900 кв.м	Земли населенных пунктов	Для индивидуального жилищного строительства	обл. Московская, р-н Клинский, г/пос Клин, д. Селевино, ул. Уренгойская, уч.116

1	2	3	4	5	6
20	50:03:0020108:205	1570 кв.м	Земли населенных пунктов	Для ведения личного подсобного хозяйства	обл. Московская, р-н Клинский, с/о Ямуговский, д. Селевино, ул. Газовиков, дом 2
21	50:03:0020108:211	1600 кв.м	Земли населенных пунктов	Индивидуальное жилищное строительство	обл. Московская, р-н Клинский, с/о Ямуговский, д. Селевино, ул. Газовиков, дом 12
22	50:03:0020108:246	1620 кв.м	Земли населенных пунктов	Для ведения личного подсобного хозяйства	обл. Московская, р-н Клинский, г/пос. Клин, д. Селевино, ул. Уренгойская, уч. 2
23	50:03:0020108:278	1500 кв.м	Земли населенных пунктов	Для ведения личного подсобного хозяйства	обл. Московская, р-н Клинский, г/пос. Клин, д. Селевино, ул. Уренгойская, уч. 8
24	50:03:0020108:306	1500 кв.м	Земли населенных пунктов	Для ведения личного подсобного хозяйства	обл. Московская, р-н Клинский, г/пос. Клин, д. Селевино, ул. Уренгойская, уч.13
25	50:03:0020108:314	1524 кв.м	Земли населенных пунктов	Для ведения личного подсобного хозяйства	обл. Московская, р-н Клинский, г/пос. Клин, д. Селевино, ул. Уренгойская, уч.19
26	50:03:0020108:471	1396 кв.м	Земли населенных пунктов	Для индивидуального жилищного строительства	Московская область, р-н Клинский, городское поселение Клин, д. Селевино, ул. Газовиков, уч 8
27	50:03:0020180:518	140001 кв.м	Земли сельскохозяйственного назначения	Дачное строительство	Московская область, Клинский район, городское поселение Клин, участок находится примерно в 220м по направлению на восток от ориентира, расположенного за пределами участка, адрес ориентира: городское поселение Клин, д.Селевино, д.13
28	50:03:0020108:519	1610 кв.м	Земли населенных пунктов	Для индивидуального жилищного строительства	Российская Федерация, Московская область, городское поселение Клин, д. Селевино, ул. Газовиков, уч. 10
29	50:03:0020108:523	147 кв.м	Земли населенных пунктов	Трубопроводный транспорт	Московская область, р-н Клинский, д. Селевино



Приложение № 2  
к постановлению Администрации  
городского округа Клин  
от 2 АПР 2021 № 536

### ОПИСАНИЕ МЕСТОПОЛОЖЕНИЯ ГРАНИЦ

Зона публичного сервитута объекта «Газораспределительная сеть д. Селевино», кадастровый номер  
50:03:0000000:557

(наименование объекта, местоположение границ которого описано (далее - объект))

Раздел 1		
Сведения об объекте		
№ п/п	Характеристики объекта	Описание характеристик
1	2	3
1	Местоположение объекта	Московская область, городской округ Клин, д. Селевино
2	Площадь объекта ± величина погрешности определения площади ( $P \pm \Delta P$ )	6 077 м <sup>2</sup> ± 27 м <sup>2</sup>
3	Иные характеристики объекта	Вид объекта реестра границ: Зона с особыми условиями использования территории Содержание ограничений использования объектов недвижимости в пределах зоны или территории: Публичный сервитут, для целей размещения линейных объектов системы газоснабжения, их неотъемлемых технологических частей. Срок установления 49 лет.

Раздел 2					
Сведения о местоположении границ объекта					
1. Система координат МСК 50, зона 2					
2. Сведения о характерных точках границ объекта					
Обозначение характерных точек границ	Координаты, м		Метод определения координат характерной точки	Средняя квадратическая погрешность положения характерной точки (M), м	Описание обозначения точки на местности (при наличии)
	X	Y			

1	2	3	4	5	6
1	546 219,51	2 138 362,32	Аналитический метод	0,10	—
2	546 219,62	2 138 362,87		0,10	
3	546 260,65	2 138 371,62		0,10	
4	546 294,18	2 138 378,54		0,10	
5	546 309,25	2 138 381,97		0,10	
6	546 321,53	2 138 394,42		0,10	
7	546 326,45	2 138 399,16		0,10	
8	546 330,91	2 138 404,20		0,10	
9	546 336,34	2 138 409,81		0,10	
10	546 339,21	2 138 407,03		0,10	
11	546 333,84	2 138 401,49		0,10	
12	546 329,34	2 138 396,39		0,10	



1	2	3	4	5	6
13	546 324,35	2 138 391,58		0,10	
14	546 312,38	2 138 379,44		0,10	
15	546 313,03	2 138 374,58		0,10	
16	546 313,47	2 138 368,70		0,10	
17	546 314,18	2 138 362,62		0,10	
18	546 316,92	2 138 349,05		0,10	
19	546 313,02	2 138 348,20		0,10	
20	546 310,22	2 138 362,02		0,10	
21	546 309,49	2 138 368,32		0,10	
22	546 309,05	2 138 374,16		0,10	
23	546 308,57	2 138 377,71		0,10	
24	546 295,03	2 138 374,63		0,10	
25	546 261,47	2 138 367,71		0,10	
26	546 223,01	2 138 359,50		0,10	
27	546 222,88	2 138 358,85		0,10	
28	546 225,05	2 138 324,98		0,10	
29	546 225,45	2 138 323,07		0,10	
30	546 227,00	2 138 324,62		0,10	
31	546 229,83	2 138 321,80		0,10	
32	546 223,52	2 138 315,48		0,10	
33	546 220,99	2 138 321,75		0,10	
34	546 218,71	2 138 356,50		0,10	
35	546 216,64	2 138 361,00		0,10	
1	546 219,51	2 138 362,32		0,10	
36	545 514,42	2 138 397,32		0,10	
37	545 540,56	2 138 451,69		0,10	
38	545 552,40	2 138 477,11		0,10	
39	545 568,73	2 138 511,56		0,10	
40	545 600,12	2 138 497,47		0,10	
41	545 614,12	2 138 491,61		0,10	
42	545 621,86	2 138 508,70		0,10	
43	545 629,59	2 138 527,73		0,10	
44	545 641,23	2 138 523,14		0,10	
45	545 636,89	2 138 511,29		0,10	
46	545 633,15	2 138 512,70		0,10	
47	545 636,19	2 138 520,83		0,10	
48	545 631,80	2 138 522,56		0,10	
49	545 625,54	2 138 507,12		0,10	
50	545 623,19	2 138 501,93		0,10	
51	545 660,06	2 138 485,91		0,10	
52	545 689,84	2 138 472,04		0,10	
53	545 803,40	2 138 419,69		0,10	
54	545 801,72	2 138 416,06		0,10	
55	545 688,15	2 138 468,42		0,10	
56	545 658,42	2 138 482,26		0,10	
57	545 621,54	2 138 498,29		0,10	
58	545 617,82	2 138 490,07		0,10	
59	545 628,10	2 138 485,77		0,10	
60	545 754,27	2 138 427,64		0,10	
61	545 825,28	2 138 394,44		0,10	
62	545 843,06	2 138 432,65		0,10	
63	545 846,68	2 138 430,97		0,10	
64	545 828,06	2 138 390,93		0,10	



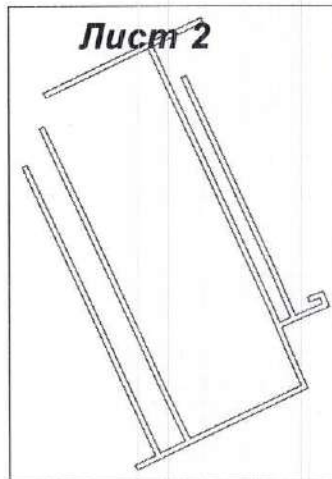
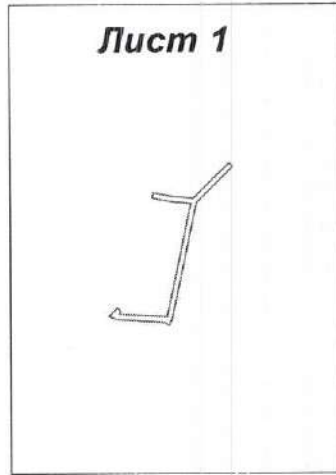
1	2	3	4	5	6
65	545 790,39	2 138 311,62		0,10	
66	545 786,77	2 138 313,34		0,10	
67	545 823,58	2 138 390,82		0,10	
68	545 752,59	2 138 424,01		0,10	
69	545 626,49	2 138 482,11		0,10	
70	545 598,53	2 138 493,80		0,10	
71	545 570,67	2 138 506,31		0,10	
72	545 556,02	2 138 475,42		0,10	
73	545 544,18	2 138 449,98		0,10	
74	545 530,83	2 138 422,06		0,10	
75	545 574,72	2 138 400,76		0,10	
76	545 698,16	2 138 343,51		0,10	
77	545 731,23	2 138 327,72		0,10	
78	545 765,02	2 138 312,05		0,10	
79	545 763,34	2 138 308,42		0,10	
80	545 729,53	2 138 324,10		0,10	
81	545 696,46	2 138 339,89		0,10	
82	545 573,01	2 138 397,14		0,10	
83	545 529,08	2 138 418,46		0,10	
84	545 519,79	2 138 399,25		0,10	
85	545 635,30	2 138 346,23		0,10	
86	545 736,16	2 138 298,94		0,10	
87	545 734,46	2 138 295,32		0,10	
88	545 633,61	2 138 342,60		0,10	
89	545 518,05	2 138 395,64		0,10	
90	545 510,62	2 138 380,18		0,10	
91	545 507,01	2 138 381,92		0,10	
36	545 514,42	2 138 397,32		0,10	
<b>3. Сведения о характерных точках части (частей) границы объекта</b>					
1	2	3	4	5	6
—	—	—	—	—	—

## Раздел 3

Сведения о местоположении измененных (уточненных) границ объекта							
1. Система координат МСК 50, зона 2							
2. Сведения о характерных точках границ объекта							
Обозначение характерных точек границы	Существующие координаты, м		Измененные (уточненные) координаты, м		Метод определения координат характерной точки	Средняя квадратическая погрешность положения характерной точки (M), м	Описание обозначения точки на местности (при наличии)
	X	Y	X	Y			
1	2	3	4	5	6	7	8
—	—	—	—	—	—	—	—
<b>3. Сведения о характерных точках части (частей) границы объекта</b>							
1	2	3	4	5	6	7	8
—	—	—	—	—	—	—	—



Раздел 4  
План границ объекта



Масштаб 1:4000

**Используются условные знаки обозначения:**

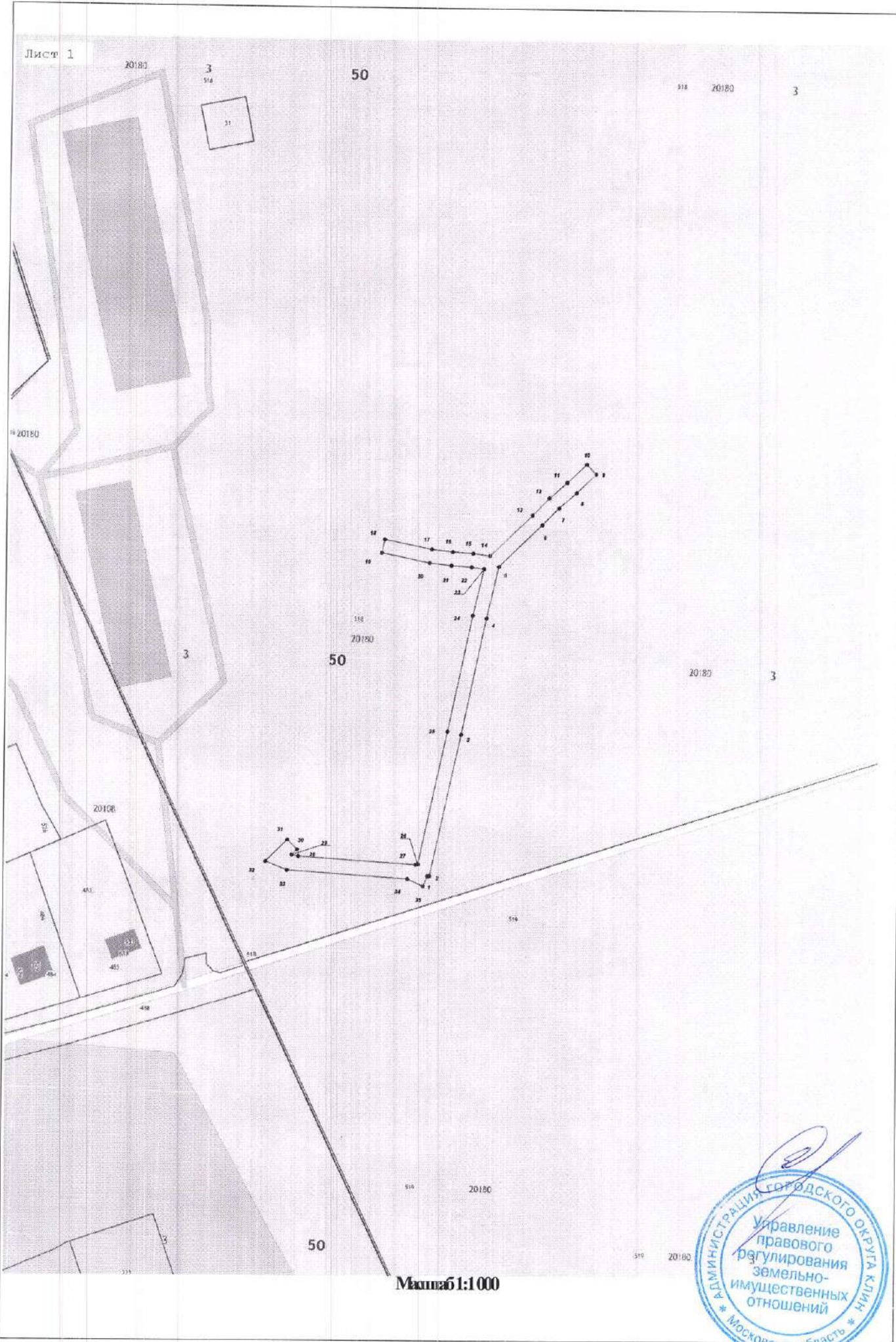
- 7 - характерная точка границы зоны
- граница зоны
- граница земельного участка по сведениям ЕПН
- граница кадастрового квартала по сведениям ЕПН



Дата « 27 » января 20 21 г.

Место для подписания (привалочий) лиц, составившего описание местоположения границ объекта

Лист 1



Масштаб 1:1000



