



# А Д М И Н И С Т Р А Ц И Я Г О Р О Д С К О Г О О К Р У Г А К Л И Н

## П О С Т А Н О В Л Е Н И Е

21 ЯНВ 2021

№

56

г. Клин

Московская область

Об установлении публичного сервитута в порядке главы V.7. Земельного кодекса Российской Федерации в пользу Акционерного общества «Мособлгаз»

В соответствии с Земельным кодексом Российской Федерации, Законом Московской области от 07.06.1996 № 23/96-ОЗ "О регулировании земельных отношений в Московской области", руководствуясь Уставом городского округа Клин Московской области, учитывая ходатайство Акционерного общества «Мособлгаз»,

### П О С Т А Н О В Л Я Ю:

1. Установить публичный сервитут на срок 588 месяцев в отношении земель, государственная собственность на которые не разграничена и земельных участков, согласно приложению №1 к настоящему Постановлению, в пользу Акционерного общества «Мособлгаз», в целях оформления публичного сервитута юридическим лицом, право собственности, право хозяйственного ведения или право оперативного управления которого, на сооружения местного значения, возникло до 01.09.2018 и у которого отсутствуют права на земельный участок, в границах в соответствии с приложением №1 к настоящему Постановлению. Согласно планам капитального и (или) текущего ремонта, утвержденным Акционерным обществом «Мособлгаз», определяется срок, в течение которого использование земель, земельных участков (их частей), указанных в приложении №1 к настоящему Постановлению и (или) расположенных на них объектов недвижимого имущества в соответствии с их разрешенным использованием будет невозможно или существенно затруднительно в связи с осуществлением сервитута, но не более срока предусмотренного Земельным кодексом Российской Федерации. Порядок установления зон с особыми условиями использования территорий и содержание ограничений прав на земельные участки в границах таких зон, в целях размещения газораспределительных сетей определены постановлением Правительства Российской Федерации от 20.11.2000 № 878 «Об утверждении Правил охраны газораспределительных сетей». График проведения работ при осуществлении эксплуатации газораспределительной сети д. Елино

(кадастровый номер 50:03:0050109:452) определяется планами капитального и (или) текущего ремонта, утверждаемыми АО «Мособлгаз» ежегодно в соответствии со Стандартом организации СТО МОГ 9.4-003-2018 «Сети газораспределения и газопотребления. Общие требования к эксплуатации сетей газораспределения и газопотребления», утвержденным приказом АО «Мособлгаз» от 27.09.2018 № 511, разработанным согласно Федеральному закону от 21.07.1997 № 116-ФЗ «О промышленной безопасности опасных производственных объектов», а также Техническому регламенту «О безопасности сетей газораспределения и газопотребления», утвержденному Постановлением Правительства Российской Федерации от 29.10.2010 № 870. Акционерное общество «Мособлгаз» обязано привести земельные участки, указанные в приложении №1 к настоящему Постановлению, в состояние, пригодное для использования в соответствии с видом разрешенного использования, снести инженерное сооружение, размещенное на основании публичного сервитута, в срок не позднее, чем три месяца после завершения деятельности, для осуществления которой установлен публичный сервитут.

2. Администрации в течение 5 рабочих дней направить копию настоящего Постановления в Управление Федеральной службы государственной регистрации, кадастра и картографии по Московской области для внесения сведений об установлении публичного сервитута в отношении земельных участков, указанных в пункте 1 настоящего Постановления, в Единый государственный реестр недвижимости.

3. Администрации в течение 5 рабочих дней опубликовать настоящее Постановление (без приложений) в общественно-политической газете «Серп и Молот» и на официальном информационном сайте администрации - klincity.ru. Управлению правового регулирования земельно-имущественных отношений Администрации городского округа Клин направить копию настоящего Постановления правообладателям земельных участков, в отношении которых принято решение об установлении публичного сервитута.

4. Управлению правового регулирования земельно-имущественных отношений Администрации городского округа Клин направить обладателю публичного сервитута копию настоящего Постановления, сведения о лицах, являющихся правообладателями земельных участков, сведения о лицах, подавших заявления об учете их прав (обременений прав) на земельные участки, способах связи с ними, копии документов, подтверждающих права указанных лиц на земельные участки.

5. Контроль за выполнением настоящего Постановления возложить на начальника Управления правового регулирования земельно-имущественных отношений Администрации городского округа Клин Рыжову Е.Б.

Глава городского округа Клин

А. Д. Сокольская

<b>Копия верна</b>	
Оригинал документа хранится в архиве Администрации городского округа Клин	
Административное управление Администрации городского округа Клин	
Старший инспектор	/А.В.Опанасенко/
<small>должность</small>	<small>подпись</small> <small>расшифровка</small>
« 21 »	21 ЯНВ 2021 20 г.



Приложение № 1  
к Постановлению Администрации  
городского округа Клин  
от 21 ЯНВ 2021 № 56

### ОПИСАНИЕ МЕСТОПОЛОЖЕНИЯ ГРАНИЦ

Зона публичного сервитута объекта «Газораспределительная сеть д. Елино», кадастровый номер  
50:03:0050109:452

(наименование объекта, местоположение границ которого описано (далее - объект))

#### Раздел 1

##### Сведения об объекте

№ п/п	Характеристики объекта	Описание характеристик
1	2	3
1	Местоположение объекта	Московская область, городской округ Клин, Елино д
2	Площадь объекта ± величина погрешности определения площади ( $P \pm \Delta P$ )	9 085 м <sup>2</sup> ± 33 м <sup>2</sup>
3	Иные характеристики объекта	Вид объекта реестра границ: Зона с особыми условиями использования территории Содержание ограничений использования объектов недвижимости в пределах зоны или территории: Публичный сервитут, для целей размещения линейных объектов системы газоснабжения, их неотъемлемых технологических частей. Срок установления 49 лет.

#### Раздел 2

##### Сведения о местоположении границ объекта

##### 1. Система координат МСК 50, зона 1

##### 2. Сведения о характерных точках границ объекта

Обозначение характерных точек границ	Координаты, м		Метод определения координат характерной точки	Средняя квадратическая погрешность положения характерной точки (M), м	Описание обозначения точки на местности (при наличии)
	X	Y			

1	2	3	4	5	6
1	524 095,84	1 329 193,68	Аналитический метод	0,10	—
2	524 139,04	1 329 208,30		0,10	
3	524 175,96	1 329 219,97		0,10	
4	524 197,77	1 329 226,47		0,10	
5	524 221,06	1 329 234,06		0,10	
6	524 254,05	1 329 245,47		0,10	
7	524 279,82	1 329 253,59		0,10	
8	524 291,67	1 329 257,65		0,10	
9	524 302,87	1 329 260,51		0,10	
10	524 308,88	1 329 261,87		0,10	
11	524 309,54	1 329 259,38		0,10	
12	524 346,99	1 329 269,03		0,10	
13	524 362,32	1 329 274,38		0,10	
14	524 360,43	1 329 284,31		0,10	



1	2	3	4	5	6
15	524 359,21	1 329 296,62		0,10	
16	524 360,13	1 329 297,48		0,10	
17	524 359,16	1 329 302,30		0,10	
18	524 363,08	1 329 303,09		0,10	
19	524 363,57	1 329 300,67		0,10	
20	524 368,60	1 329 305,34		0,10	
21	524 362,05	1 329 330,57		0,10	
22	524 351,57	1 329 375,00		0,10	
23	524 344,41	1 329 403,37		0,10	
24	524 340,98	1 329 402,36		0,10	
25	524 332,92	1 329 411,64		0,10	
26	524 330,77	1 329 410,87		0,10	
27	524 329,43	1 329 414,64		0,10	
28	524 330,43	1 329 415,00		0,10	
29	524 328,89	1 329 417,08		0,10	
30	524 325,25	1 329 424,94		0,10	
31	524 313,20	1 329 419,36		0,10	
32	524 312,33	1 329 423,39		0,10	
33	524 323,56	1 329 428,57		0,10	
34	524 317,37	1 329 443,41		0,10	
35	524 313,67	1 329 456,82		0,10	
36	524 311,07	1 329 467,86		0,10	
37	524 306,41	1 329 466,91		0,10	
38	524 304,71	1 329 480,21		0,10	
39	524 300,80	1 329 479,71		0,10	
40	524 300,24	1 329 483,67		0,10	
41	524 304,20	1 329 484,18		0,10	
42	524 299,58	1 329 508,07		0,10	
43	524 303,50	1 329 508,92		0,10	
44	524 307,97	1 329 486,24		0,10	
45	524 309,83	1 329 471,69		0,10	
46	524 314,07	1 329 472,55		0,10	
47	524 317,55	1 329 457,81		0,10	
48	524 321,16	1 329 444,70		0,10	
49	524 326,34	1 329 432,09		0,10	
50	524 332,35	1 329 419,13		0,10	
51	524 336,33	1 329 413,75		0,10	
52	524 342,33	1 329 406,89		0,10	
53	524 343,56	1 329 407,23		0,10	
54	524 373,88	1 329 425,85		0,10	
55	524 356,58	1 329 479,04		0,10	
56	524 346,18	1 329 527,88		0,10	
57	524 350,09	1 329 528,71		0,10	
58	524 360,45	1 329 480,08		0,10	
59	524 365,30	1 329 465,18		0,10	
60	524 366,98	1 329 461,48		0,10	
61	524 366,53	1 329 461,37		0,10	
62	524 374,98	1 329 435,40		0,10	
63	524 375,69	1 329 435,63		0,10	
64	524 376,92	1 329 431,82		0,10	
65	524 376,21	1 329 431,59		0,10	
66	524 378,65	1 329 424,09		0,10	
67	524 348,05	1 329 405,29		0,10	



1	2	3	4	5	6
68	524 355,45	1 329 375,95		0,10	
69	524 365,93	1 329 331,54		0,10	
70	524 373,07	1 329 304,03		0,10	
71	524 363,38	1 329 295,04		0,10	
72	524 364,40	1 329 284,88		0,10	
73	524 366,14	1 329 275,69		0,10	
74	524 378,54	1 329 279,93		0,10	
75	524 398,75	1 329 284,75		0,10	
76	524 419,32	1 329 290,06		0,10	
77	524 430,59	1 329 293,15		0,10	
78	524 437,96	1 329 291,10		0,10	
79	524 460,40	1 329 284,29		0,10	
80	524 472,43	1 329 279,39		0,10	
81	524 479,17	1 329 276,47		0,10	
82	524 510,71	1 329 262,09		0,10	
83	524 516,55	1 329 259,65		0,10	
84	524 537,61	1 329 248,57		0,10	
85	524 559,42	1 329 236,77		0,10	
86	524 571,76	1 329 229,88		0,10	
87	524 580,84	1 329 222,92		0,10	
88	524 592,06	1 329 215,54		0,10	
89	524 598,07	1 329 210,76		0,10	
90	524 606,07	1 329 205,69		0,10	
91	524 610,74	1 329 202,31		0,10	
92	524 613,90	1 329 200,48		0,10	
93	524 614,43	1 329 201,19		0,10	
94	524 616,37	1 329 202,77		0,10	
95	524 618,64	1 329 203,81		0,10	
96	524 621,30	1 329 204,25		0,10	
97	524 623,92	1 329 207,84		0,10	
98	524 633,77	1 329 220,43		0,10	
99	524 609,51	1 329 232,66		0,10	
100	524 589,48	1 329 243,32		0,10	
101	524 562,50	1 329 259,12		0,10	
102	524 530,40	1 329 275,80		0,10	
103	524 519,14	1 329 282,04		0,10	
104	524 515,96	1 329 284,14		0,10	
105	524 513,86	1 329 281,60		0,10	
106	524 503,15	1 329 286,83		0,10	
107	524 498,84	1 329 289,43		0,10	
108	524 500,91	1 329 292,85		0,10	
109	524 501,72	1 329 292,37		0,10	
110	524 502,03	1 329 292,94		0,10	
111	524 488,99	1 329 300,82		0,10	
112	524 480,27	1 329 305,76		0,10	
113	524 465,76	1 329 315,19		0,10	
114	524 462,47	1 329 323,54		0,10	
115	524 466,91	1 329 323,08		0,10	
116	524 469,01	1 329 317,85		0,10	
117	524 482,35	1 329 309,18		0,10	
118	524 491,01	1 329 304,27		0,10	
119	524 511,00	1 329 292,19		0,10	
120	524 515,16	1 329 289,45		0,10	



1	2	3	4	5	6
121	524 518,69	1 329 293,74		0,10	
122	524 547,41	1 329 320,01		0,10	
123	524 561,30	1 329 331,70		0,10	
124	524 554,81	1 329 347,06		0,10	
125	524 532,08	1 329 368,99		0,10	
126	524 534,85	1 329 371,87		0,10	
127	524 563,64	1 329 344,10		0,10	
128	524 561,39	1 329 341,77		0,10	
129	524 566,13	1 329 330,54		0,10	
130	524 550,05	1 329 317,00		0,10	
131	524 521,60	1 329 290,97		0,10	
132	524 518,52	1 329 287,24		0,10	
133	524 521,21	1 329 285,47		0,10	
134	524 532,29	1 329 279,32		0,10	
135	524 564,43	1 329 262,63		0,10	
136	524 591,43	1 329 246,82		0,10	
137	524 611,35	1 329 236,21		0,10	
138	524 618,94	1 329 232,39		0,10	
139	524 620,41	1 329 235,29		0,10	
140	524 623,98	1 329 233,49		0,10	
141	524 622,51	1 329 230,58		0,10	
142	524 637,70	1 329 222,92		0,10	
143	524 649,02	1 329 217,99		0,10	
144	524 656,66	1 329 215,01		0,10	
145	524 669,92	1 329 218,47		0,10	
146	524 681,42	1 329 221,73		0,10	
147	524 694,22	1 329 215,53		0,10	
148	524 700,07	1 329 212,36		0,10	
149	524 700,35	1 329 212,98		0,10	
150	524 703,98	1 329 211,30		0,10	
151	524 703,59	1 329 210,45		0,10	
152	524 718,89	1 329 202,15		0,10	
153	524 719,01	1 329 202,38		0,10	
154	524 722,53	1 329 200,47		0,10	
155	524 720,50	1 329 196,73		0,10	
156	524 692,40	1 329 211,97		0,10	
157	524 681,04	1 329 217,47		0,10	
158	524 670,97	1 329 214,61		0,10	
159	524 656,42	1 329 210,82		0,10	
160	524 647,50	1 329 214,29		0,10	
161	524 637,47	1 329 218,66		0,10	
162	524 625,60	1 329 203,34		0,10	
163	524 626,56	1 329 202,99		0,10	
164	524 629,33	1 329 201,43		0,10	
165	524 631,34	1 329 199,94		0,10	
166	524 632,92	1 329 197,99		0,10	
167	524 633,96	1 329 195,72		0,10	
168	524 634,41	1 329 193,26		0,10	
169	524 634,23	1 329 190,77		0,10	
170	524 633,14	1 329 187,81		0,10	
171	524 631,10	1 329 184,83		0,10	
172	524 629,16	1 329 183,26		0,10	
173	524 626,89	1 329 182,21		0,10	



1	2	3	4	5	6
174	524 624,43	1 329 181,76		0,10	
175	524 621,94	1 329 181,94		0,10	
176	524 618,97	1 329 183,04		0,10	
177	524 616,20	1 329 184,60		0,10	
178	524 614,19	1 329 186,09		0,10	
179	524 612,62	1 329 188,03		0,10	
180	524 611,57	1 329 190,30		0,10	
181	524 611,13	1 329 192,76		0,10	
182	524 611,30	1 329 195,25		0,10	
183	524 611,94	1 329 196,99		0,10	
184	524 608,56	1 329 198,95		0,10	
185	524 603,82	1 329 202,37		0,10	
186	524 595,74	1 329 207,50		0,10	
187	524 589,71	1 329 212,29		0,10	
188	524 578,52	1 329 219,66		0,10	
189	524 569,56	1 329 226,53		0,10	
190	524 557,50	1 329 233,27		0,10	
191	524 535,72	1 329 245,05		0,10	
192	524 514,84	1 329 256,03		0,10	
193	524 509,11	1 329 258,42		0,10	
194	524 477,54	1 329 272,82		0,10	
195	524 470,88	1 329 275,70		0,10	
196	524 459,05	1 329 280,51		0,10	
197	524 440,17	1 329 286,28		0,10	
198	524 430,55	1 329 289,01		0,10	
199	524 420,36	1 329 286,20		0,10	
200	524 399,72	1 329 280,87		0,10	
201	524 379,65	1 329 276,08		0,10	
202	524 348,15	1 329 265,20		0,10	
203	524 309,97	1 329 255,36		0,10	
204	524 306,14	1 329 254,19		0,10	
205	524 305,32	1 329 256,96		0,10	
206	524 292,81	1 329 253,81		0,10	
207	524 281,07	1 329 249,79		0,10	
208	524 255,31	1 329 241,67		0,10	
209	524 222,33	1 329 230,26		0,10	
210	524 198,96	1 329 222,65		0,10	
211	524 177,12	1 329 216,14		0,10	
212	524 140,29	1 329 204,50		0,10	
213	524 097,22	1 329 189,92		0,10	
214	524 075,27	1 329 181,23		0,10	
215	524 086,34	1 329 144,51		0,10	
216	524 094,20	1 329 120,20		0,10	
217	524 111,05	1 329 065,10		0,10	
218	524 134,43	1 329 072,13		0,10	
219	524 162,41	1 329 081,03		0,10	
220	524 191,27	1 329 090,90		0,10	
221	524 206,76	1 329 095,26		0,10	
222	524 255,72	1 329 112,10		0,10	
223	524 267,56	1 329 116,67		0,10	
224	524 269,00	1 329 112,93		0,10	
225	524 257,09	1 329 108,35		0,10	
226	524 207,94	1 329 091,44		0,10	



1	2	3	4	5	6
227	524 192,46	1 329 087,08		0,10	
228	524 163,66	1 329 077,23		0,10	
229	524 135,61	1 329 068,31		0,10	
230	524 108,38	1 329 060,13		0,10	
231	524 090,39	1 329 119,00		0,10	
232	524 082,52	1 329 143,32		0,10	
233	524 070,38	1 329 183,59		0,10	
1	524 095,84	1 329 193,68		0,10	
234	523 616,19	1 329 040,76		0,10	
235	523 626,61	1 329 006,15		0,10	
236	523 640,16	1 328 962,22		0,10	
237	523 643,98	1 328 963,40		0,10	
238	523 630,43	1 329 007,32		0,10	
239	523 621,21	1 329 037,99		0,10	
240	523 679,58	1 329 054,01		0,10	
241	523 722,99	1 329 067,75		0,10	
242	523 769,01	1 329 083,65		0,10	
243	523 791,97	1 329 090,84		0,10	
244	523 844,39	1 329 109,86		0,10	
245	523 890,33	1 329 125,47		0,10	
246	523 906,50	1 329 131,46		0,10	
247	523 940,65	1 329 142,42		0,10	
248	523 939,43	1 329 146,23		0,10	
249	523 905,20	1 329 135,24		0,10	
250	523 888,98	1 329 129,24		0,10	
251	523 843,07	1 329 113,63		0,10	
252	523 790,70	1 329 094,63		0,10	
253	523 767,76	1 329 087,45		0,10	
254	523 721,74	1 329 071,55		0,10	
255	523 678,44	1 329 057,85		0,10	
234	523 616,19	1 329 040,76		0,10	
<b>3. Сведения о характерных точках части (частей) границы объекта</b>					
1	2	3	4	5	6
—	—	—	—	—	—

## Раздел 3

## Сведения о местоположении измененных (уточненных) границ объекта

## 1. Система координат МСК 50, зона 1

## 2. Сведения о характерных точках границ объекта

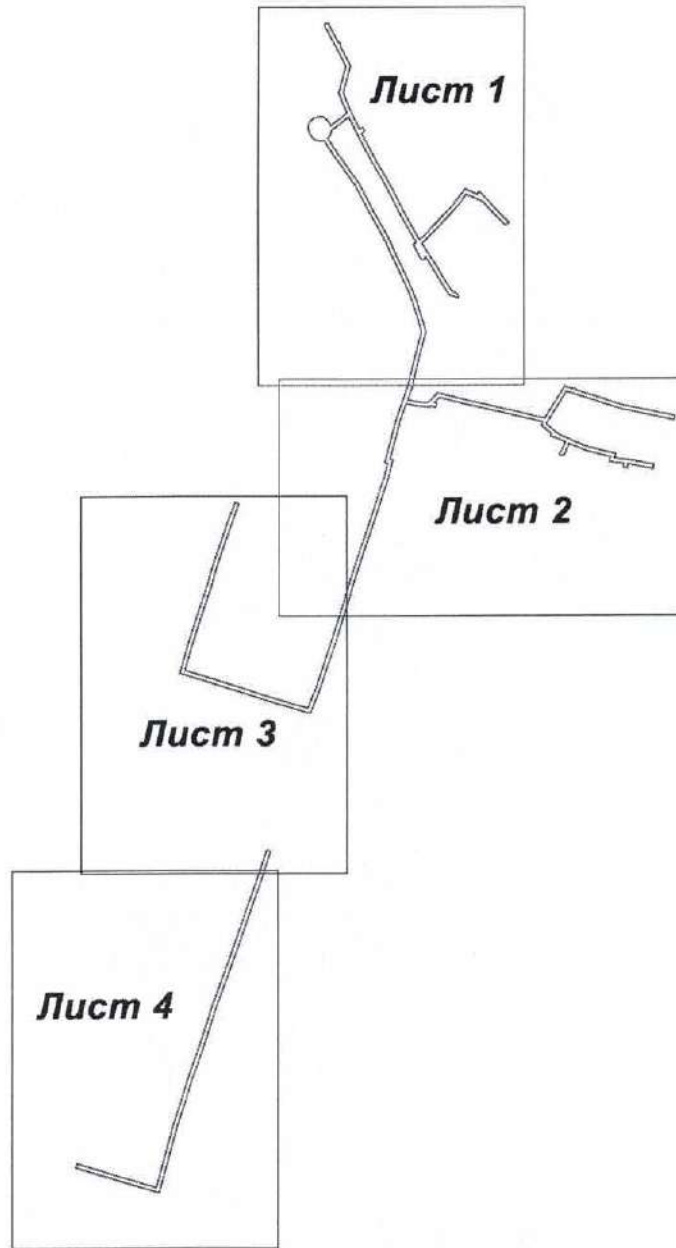
Обозначение характерных точек границы	Существующие координаты, м		Измененные (уточненные) координаты, м		Метод определения координат характерной точки	Средняя квадратическая погрешность положения характерной точки (Mt), м	Описание обозначения точки на местности (при наличии)
	X	Y	X	Y			
1	2	3	4	5	6	7	8
—	—	—	—	—	—	—	—

## 3. Сведения о характерных точках части (частей) границы объекта

1	2	3	4	5	6	7	8
—	—	—	—	—	—	—	—



Раздел 4  
План границ объекта



Масштаб 1:5000

Используемые условные знаки и обозначения:


- 7 - характерная точка границы зоны
- — — — — граница зоны
- — — — — граница земельного участка по сведениям ЕТН
- — — — — граница кадастрового квартала по сведениям ЕТН

Подпись \_\_\_\_\_ Дата « 21 » ноября 20 20г.

Место для описания печати (привлечен) лиц, составившего описание местоположения границ объекта

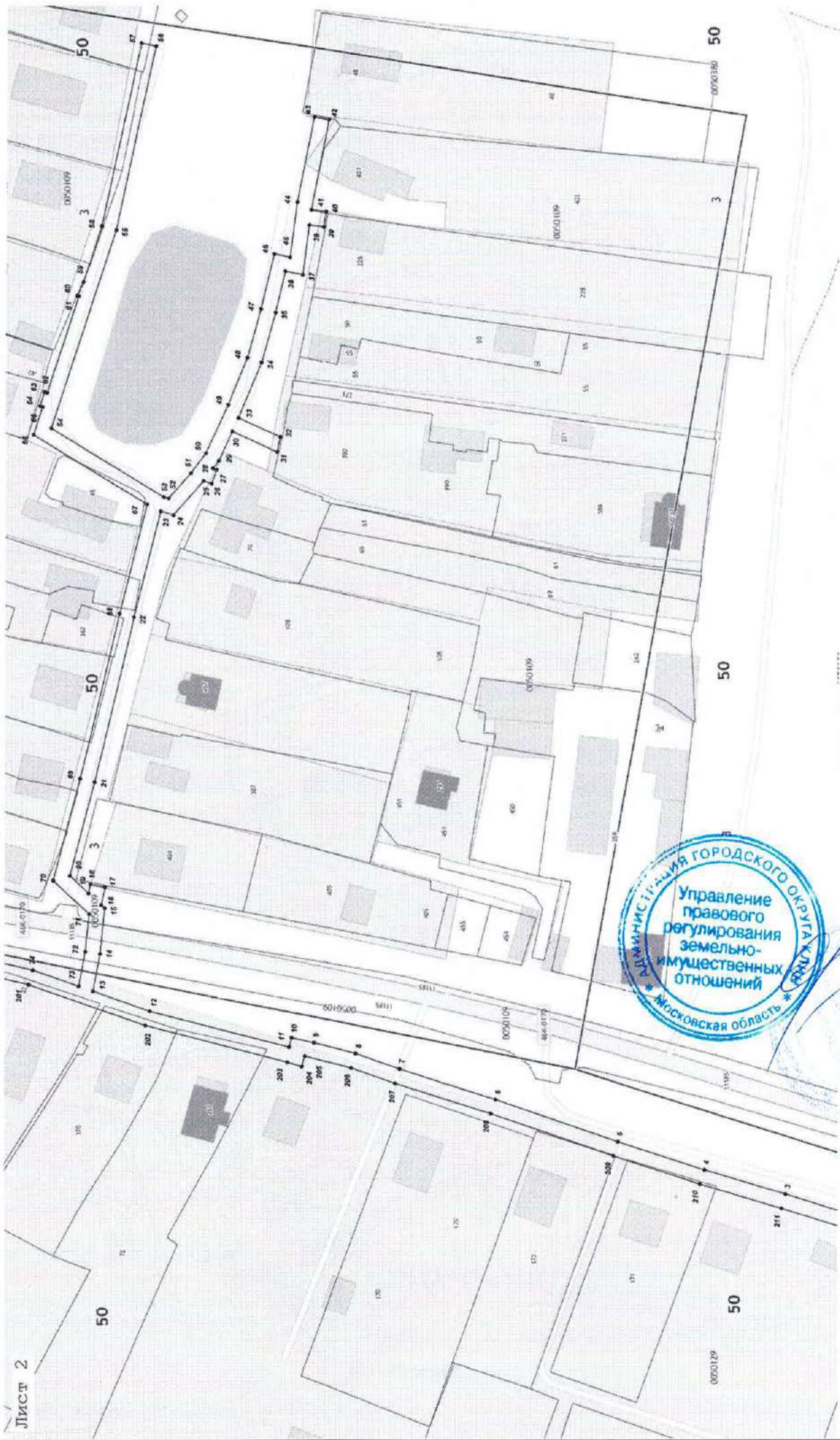


Лист 1



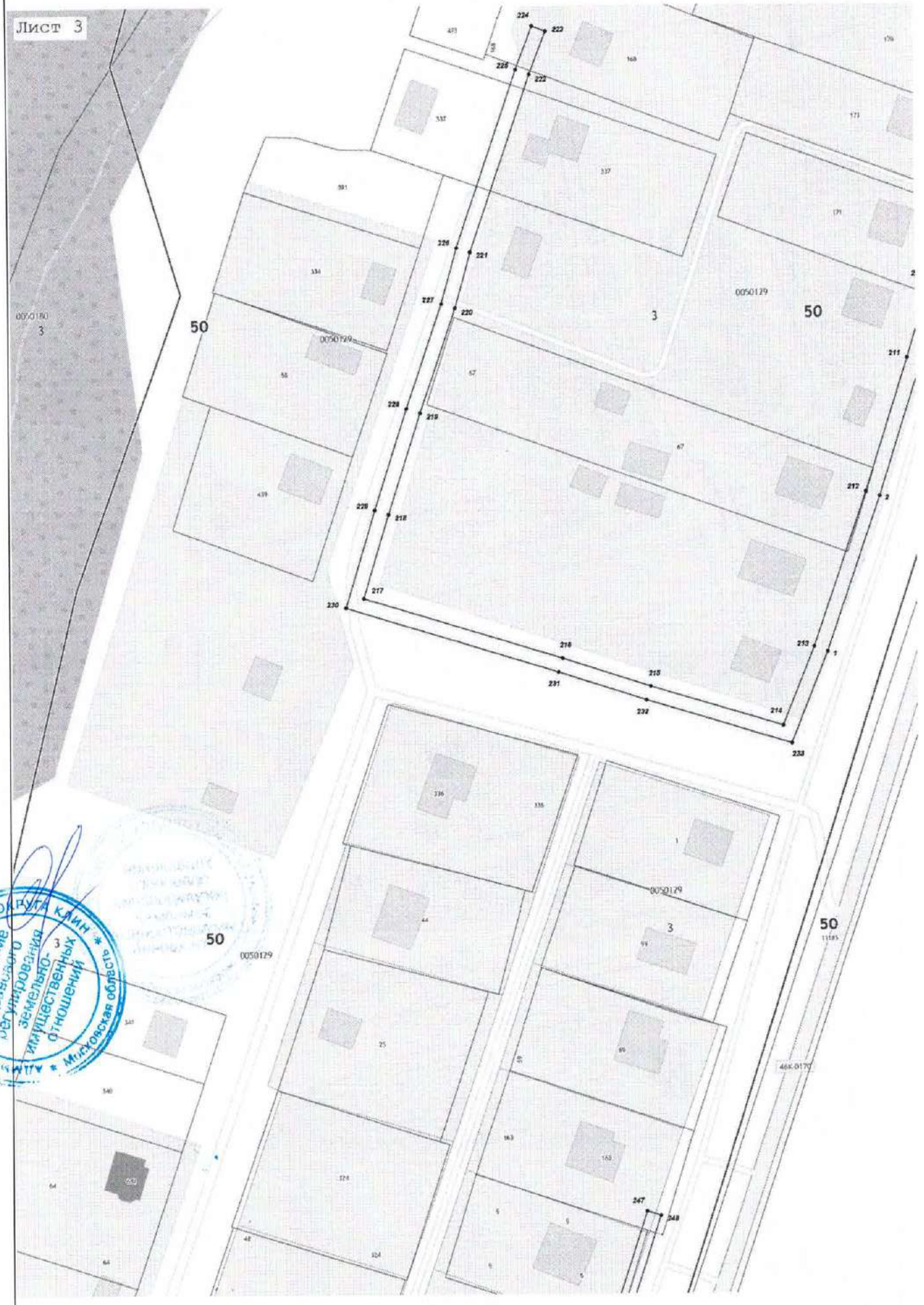
Масштаб 1:1 000

Лист 2



Масштаб 1:1 000

Лист 3



Масштаб 1:1000

Лист 4



Масштаб 1:1000



