



А Д М И Н И С Т Р А Ц И Я Г О Р О Д С К О Г О О К Р У Г А К Л И Н

П О С Т А Н О В Л Е Н И Е

21 АПР 2021

№

658

г. Клин
Московская область

Об установлении публичного сервитута в порядке главы V.7. Земельного кодекса Российской Федерации по адресу (местоположение): Московская область, г.о. Клин, п. Шевляково, в пользу Акционерного общества "Мособлгаз" в целях размещения объекта газового хозяйства - Газораспределительная сеть п. Шевляково, кадастровый номер 50:03:0000000:9404

В соответствии с Земельным кодексом Российской Федерации, Федеральным законом от 06.10.2003 №131-ФЗ «Об общих принципах организации местного самоуправления в Российской Федерации», Законом Московской области от 07.06.1996 № 23/96-ОЗ "О регулировании земельных отношений в Московской области", руководствуясь Уставом городского округа Клин Московской области, учитывая ходатайство Акционерного общества "Мособлгаз" от 10.03.2021 № P001-5207300732-43446716,

П О С Т А Н О В Л Я Ю:

1. Установить публичный сервитут на срок 588 месяцев в отношении земельных участков, согласно приложению № 1 к настоящему постановлению, в пользу Акционерного общества "Мособлгаз", в целях размещения объекта газового хозяйства - Газораспределительная сеть п. Шевляково, кадастровый номер 50:03:0000000:9404, в границах в соответствии с приложением №2 к настоящему постановлению.

Согласно планам капитального и (или) текущего ремонта, утвержденным Акционерным обществом «Мособлгаз», определяется срок, в течение которого

использование земель, земельных участков (их частей), указанных в приложении №1 к настоящему постановлению и (или) расположенных на нем объектов недвижимого имущества в соответствии с его разрешенным использованием будет невозможно или существенно затруднительно в связи с осуществлением сервитута, но не более срока предусмотренного Земельным кодексом Российской Федерации.

Порядок установления зон с особыми условиями использования территорий и содержание ограничений прав на земельные участки в границах таких зон, в целях размещения газораспределительных сетей определены постановлением Правительства Российской Федерации от 20.11.2000 № 878 «Об утверждении Правил охраны газораспределительных сетей». График проведения работ для размещения объекта газового хозяйства - Газораспределительная сеть п. Шевляково, кадастровый номер 50:03:0000000:9404, определяется планами капитального и (или) текущего ремонта, утверждаемыми АО «Мособлгаз» ежегодно в соответствии со Стандартом организации СТО, МОГ 9.4-003-2018 «Сети газораспределения и газопотребления. Общие требования к эксплуатации сетей газораспределения и газопотребления», утвержденным приказом АО «Мособлгаз» от 27.09.2018 № 511, разработанным согласно Федеральному закону от 21.07.1997 № 116-ФЗ «О промышленной безопасности опасных производственных объектов», а также Техническому регламенту «О безопасности сетей газораспределения и газопотребления», утвержденному постановлением Правительства Российской Федерации от 29.10.2010 № 870.

Акционерное общество «Мособлгаз» обязано привести земельные участки, указанные в приложении №1 к настоящему постановлению, в состояние, пригодное для использования в соответствии с видом разрешенного использования, снести инженерное сооружение, размещенное на основании публичного сервитута, в срок не позднее, чем три месяца после завершения деятельности, для осуществления которой установлен публичный сервитут.

2. Администрации в течение 5 рабочих дней направить копию настоящего постановления в Управление Федеральной службы государственной регистрации, кадастра и картографии по Московской области для внесения сведений об установлении публичного сервитута в отношении земельных участков, указанных в пункте 1 настоящего постановления, в Единый государственный реестр недвижимости.

3. Администрации в течение 5 рабочих дней опубликовать настоящее постановление (без сведений о границах публичного сервитута) в общественно-политической газете «Серп и Молот» и разместить на официальном информационном сайте администрации – www.klincity.ru. Управлению правового регулирования земельно-имущественных отношений Администрации городского округа Клин в течение 5 рабочих дней направить копию настоящего постановления правообладателям земельных участков, в отношении которых принято решение об установлении публичного сервитута.

4. Управлению правового регулирования земельно-имущественных отношений Администрации городского округа Клин в течение 5 рабочих дней

направить обладателю публичного сервитута копию настоящего постановления, сведения о лицах, являющихся правообладателями земельных участков, сведения о лицах, подавших заявления об учете их прав (обременений прав) на земельные участки, способах связи с ними, копии документов, подтверждающих права указанных лиц на земельные участки.

5. Контроль за выполнением настоящего постановления возложить на начальника Управления правового регулирования земельно-имущественных отношений Администрации городского округа Клин Рыжову Е.Б.

Глава городского округа Клин



А. Д. Сокольская

Копия верна

Оригинал документа хранится в архиве
Администрации городского округа Клин

Административное управление
Администрации городского округа Клин

Эксперт А.В. Опанасенко
подпись росшифровка

« 21 АПР 2021 » 20__ г.

Группа подготовки:

Разослано:

Е.Б. Рыжова

В дело – 3

Д.В. Завьялов

УПРЗИО – 26

Э.Ю. Каплун

Приложение № 1
к постановлению Администрации
городского округа Клин
от 21 АПР 2021 № 658

Адрес/описание местоположения		
№	Кадастровый номер земельного участка	
	3	
1	2	
1	50:03:0020211:743	обл. Московская, р-н Клинский, с/пос Воронинское, п. Шевляково
2	50:03:0020211:744	обл. Московская, р-н Клинский, с/пос. Воронинское, п. Шевляково
3	50:03:0020211:767	обл. Московская, р-н Клинский, с/пос Воронинское, п. Шевляково, уч.2
4	50:03:0020211:768	обл. Московская, р-н Клинский, с/пос Воронинское, п. Шевляково, уч.5
5	50:03:0020211:769	обл. Московская, р-н Клинский, с/пос Воронинское, п. Шевляково, уч.8
6	50:03:0020211:770	обл. Московская, р-н Клинский, с/пос Воронинское, п. Шевляково, уч.10
7	50:03:0020211:771	обл. Московская, р-н Клинский, с/пос Воронинское, п. Шевляково, уч.11
8	50:03:0020211:772	обл. Московская, р-н Клинский, с/пос Воронинское, п. Шевляково, уч.14
9	50:03:0020211:773	обл. Московская, р-н Клинский, с/пос Воронинское, п. Шевляково, уч.15
10	50:03:0020211:774	обл. Московская, р-н Клинский, с/пос Воронинское, п. Шевляково, уч.7

1	2	3
11	50:03:0020211:775	обл. Московская, р-н Клинский, с/пос Воронинское, п. Шевляково, уч.17
12	50:03:0020211:779	Россия, Московская область, городской округ Клин, поселок Шевляково, участок №2Б
13	50:03:0020211:795	Московская область, Клинский район, пос.Шевляково, участок №13
14	50:03:0020211:796	Московская область, Клинский район, пос.Шевляково, участок №3
15	50:03:0020211:798	Московская область, Клинский район, пос.Шевляково, участок №12
16	50:03:0020211:854	Московская область, Клинский район, с/пос. Воронинское, п. Шевляково
17	50:03:0020211:996	Московская область, Клинский район, пос. Шевляково, участок №16
18	50:03:0020211:997	Московская область, Клинский район, пос. Шевляково, участок №18
19	50:03:0020211:998	Московская область, Клинский район, пос. Шевляково, участок №20
20	50:03:0020211:999	Московская область, Клинский район, пос. Шевляково, участок №19
21	50:03:0020211:1004	Московская область, Клинский район, п.Шевляково, смежно с участком №2А
22	50:03:0020211:1077	Московская область, р-н Клинский, п Шевляково
23	50:03:0020211:1404	р-н Клин, п Шевляково
24	50:03:0020211:1408	Московская область, тер. городской округ Клин, п. Шевляково

Приложение № 2
к постановлению Администрации
городского округа Клин
от 21 АПР 2021 № 658

ОПИСАНИЕ МЕСТОПОЛОЖЕНИЯ ГРАНИЦ
Зона публичного сервитута объекта «Газораспределительная сеть п. Шевляково», кадастровый номер
50:03:0000000:9404

(наименование объекта, местоположение границ которого описано (далее - объект))

Раздел 1 Сведения об объекте		
№ п/п	Характеристики объекта	Описание характеристик
1	2	3
1	Местоположение объекта	Московская область, городской округ Клин, п. Шевляково
2	Площадь объекта ± величина погрешности определения площади ($P \pm \Delta P$)	10 472 м ² ± 36 м ²
3	Иные характеристики объекта	Вид объекта реестра границ: Зона с особыми условиями использования территории Содержание ограничений использования объектов недвижимости в пределах зоны или территории: Публичный сервитут, для целей размещения линейных объектов системы газоснабжения, их неотъемлемых технологических частей. Срок установления 49 лет.

Сведения о местоположении границ объекта

1. Система координат МСК 50, зона 1

2. Сведения о характерных точках границ объекта

Обозначение характерных точек границ	Координаты, м		Метод определения координат характерной точки	Средняя квадратическая погрешность положения характерной точки (M), м	Описание обозначения точки на местности (при наличии)
	X	Y			
1	2	3	4	5	6
1	540 630,75	1 335 245,95	Аналитический метод	0,10	-
224	540 621,54	1 335 245,52		0,10	
223	540 621,72	1 335 241,53		0,10	
222	540 630,75	1 335 241,95		0,10	
221	540 683,21	1 335 239,59		0,10	
220	540 683,68	1 335 229,83		0,10	
219	540 741,28	1 335 227,06		0,10	
218	540 758,19	1 335 226,02		0,10	
217	540 758,34	1 335 210,42		0,10	
216	540 716,06	1 335 210,12		0,10	
215	540 715,35	1 335 178,86		0,10	
214	540 719,35	1 335 178,77		0,10	
213	540 719,97	1 335 206,12		0,10	



1	2	3	4	5	6
212	540 758,37	1 335 206,49		0,10	
211	540 760,15	1 335 184,52		0,10	
210	540 769,40	1 335 159,47		0,10	
209	540 776,93	1 335 156,81		0,10	
208	540 780,18	1 335 119,33		0,10	
207	540 772,40	1 335 118,45		0,10	
206	540 772,38	1 335 118,62		0,10	
205	540 768,40	1 335 118,17		0,10	
204	540 768,42	1 335 118,01		0,10	
203	540 753,17	1 335 116,30		0,10	
202	540 753,11	1 335 116,61		0,10	
201	540 749,17	1 335 115,92		0,10	
200	540 734,52	1 335 114,20		0,10	
199	540 734,49	1 335 114,44		0,10	
198	540 730,51	1 335 113,99		0,10	
197	540 730,99	1 335 109,78		0,10	
196	540 780,24	1 335 115,31		0,10	
195	540 782,25	1 335 102,91		0,10	
194	540 786,75	1 335 103,63		0,10	
193	540 786,11	1 335 107,58		0,10	
192	540 785,56	1 335 107,50		0,10	
191	540 784,26	1 335 115,51		0,10	
190	540 784,52	1 335 115,53		0,10	
189	540 780,91	1 335 157,29		0,10	
188	540 846,78	1 335 164,34		0,10	
187	540 845,47	1 335 174,94		0,10	
186	540 848,90	1 335 175,43		0,10	
185	540 848,54	1 335 179,42		0,10	
184	540 844,91	1 335 178,90		0,10	
183	540 842,14	1 335 198,31		0,10	
182	540 847,18	1 335 199,02		0,10	
181	540 846,90	1 335 203,02		0,10	
180	540 841,58	1 335 202,27		0,10	
179	540 835,76	1 335 243,05		0,10	
178	540 860,72	1 335 249,80		0,10	
177	540 900,76	1 335 261,49		0,10	
176	540 916,77	1 335 239,05		0,10	
175	540 906,66	1 335 236,31		0,10	
174	540 909,79	1 335 224,81		0,10	
173	540 913,65	1 335 225,87		0,10	
172	540 911,57	1 335 233,50		0,10	
171	540 919,24	1 335 235,58		0,10	
170	540 920,69	1 335 233,56		0,10	
169	540 944,46	1 335 242,01		0,10	
168	540 943,40	1 335 245,00		0,10	
167	540 946,95	1 335 246,24		0,10	
166	540 945,75	1 335 240,97		0,10	
165	540 917,55	1 335 191,18		0,10	
164	540 902,69	1 335 160,98		0,10	
163	540 901,28	1 335 144,99		0,10	
162	540 905,26	1 335 144,63		0,10	
161	540 906,61	1 335 159,89		0,10	
160	540 921,09	1 335 189,31		0,10	
159	540 946,12	1 335 233,50		0,10	
158	540 953,13	1 335 203,49		0,10	



1	2	3	4	5	6
157	540 968,71	1 335 170,44		0,10	
156	540 942,25	1 335 125,88		0,10	
155	540 936,99	1 335 125,05		0,10	
154	540 937,61	1 335 121,10		0,10	
153	540 939,59	1 335 121,41		0,10	
152	540 939,24	1 335 120,81		0,10	
151	540 888,46	1 335 109,16		0,10	
150	540 891,99	1 335 088,29		0,10	
149	540 888,87	1 335 087,89		0,10	
148	540 889,38	1 335 083,92		0,10	
147	540 896,62	1 335 084,86		0,10	
146	540 893,03	1 335 106,10		0,10	
145	540 941,80	1 335 117,30		0,10	
144	540 990,64	1 335 199,52		0,10	
143	540 985,00	1 335 262,45		0,10	
142	541 017,12	1 335 277,73		0,10	
141	541 033,60	1 335 294,81		0,10	
140	541 087,82	1 335 262,25		0,10	
139	541 118,69	1 335 244,47		0,10	
138	541 225,35	1 335 255,85		0,10	
137	541 235,13	1 335 190,62		0,10	
136	541 238,98	1 335 191,14		0,10	
135	541 235,08	1 335 188,88		0,10	
134	541 220,71	1 335 187,48		0,10	
133	541 221,10	1 335 183,50		0,10	
132	541 236,34	1 335 184,99		0,10	
131	541 248,55	1 335 192,06		0,10	
130	541 263,87	1 335 193,90		0,10	
129	541 263,80	1 335 194,50		0,10	
128	541 265,59	1 335 194,74		0,10	
127	541 275,76	1 335 126,81		0,10	
126	541 305,01	1 335 131,80		0,10	
125	541 315,68	1 335 058,17		0,10	
124	541 310,21	1 335 023,28		0,10	
123	541 290,48	1 335 030,37		0,10	
122	541 277,39	1 335 024,38		0,10	
121	541 241,05	1 335 013,72		0,10	
120	541 226,03	1 335 010,78		0,10	
119	541 213,83	1 335 001,00		0,10	
118	541 229,04	1 334 947,97		0,10	
117	541 233,58	1 334 920,11		0,10	
116	541 237,53	1 334 920,75		0,10	
115	541 233,25	1 334 946,98		0,10	
114	541 236,97	1 334 948,08		0,10	
113	541 235,85	1 334 951,91		0,10	
112	541 232,36	1 334 950,89		0,10	
111	541 218,41	1 334 999,54		0,10	
110	541 227,76	1 335 007,04		0,10	
109	541 242,00	1 335 009,83		0,10	
108	541 278,79	1 335 020,62		0,10	
107	541 290,66	1 335 026,06		0,10	
106	541 309,57	1 335 019,26		0,10	
105	541 305,22	1 334 992,30		0,10	
104	541 296,23	1 334 990,32		0,10	
103	541 236,03	1 334 981,07		0,10	



1	2	3	4	5	6
102	541 236,64	1 334 977,12		0,10	
101	541 296,96	1 334 986,38		0,10	
100	541 306,40	1 334 988,47		0,10	
99	541 331,34	1 334 965,68		0,10	
98	541 332,38	1 334 956,59		0,10	
97	541 332,58	1 334 952,18		0,10	
96	541 271,51	1 334 942,96		0,10	
95	541 272,11	1 334 939,00		0,10	
94	541 333,00	1 334 948,20		0,10	
93	541 339,21	1 334 910,70		0,10	
92	541 277,78	1 334 901,42		0,10	
91	541 278,38	1 334 897,46		0,10	
90	541 343,82	1 334 907,35		0,10	
89	541 336,65	1 334 950,68		0,10	
88	541 336,37	1 334 956,91		0,10	
87	541 335,14	1 334 967,62		0,10	
86	541 309,13	1 334 991,39		0,10	
85	541 319,73	1 335 058,14		0,10	
84	541 308,38	1 335 136,43		0,10	
83	541 279,11	1 335 131,44		0,10	
82	541 268,96	1 335 199,23		0,10	
81	541 250,16	1 335 196,69		0,10	
80	541 250,27	1 335 197,85		0,10	
79	541 257,69	1 335 202,64		0,10	
78	541 289,21	1 335 206,23		0,10	
77	541 302,81	1 335 208,69		0,10	
76	541 307,04	1 335 205,29		0,10	
75	541 312,34	1 335 194,82		0,10	
74	541 322,77	1 335 174,85		0,10	
73	541 334,40	1 335 175,60		0,10	
72	541 348,72	1 335 175,51		0,10	
71	541 348,74	1 335 179,51		0,10	
70	541 334,29	1 335 179,60		0,10	
69	541 325,11	1 335 179,01		0,10	
68	541 315,89	1 335 196,66		0,10	
67	541 310,22	1 335 207,87		0,10	
66	541 303,89	1 335 212,95		0,10	
65	541 288,63	1 335 210,18		0,10	
64	541 256,31	1 335 206,51		0,10	
63	541 246,47	1 335 200,16		0,10	
62	541 246,09	1 335 196,14		0,10	
61	541 238,51	1 335 195,11		0,10	
60	541 228,73	1 335 260,24		0,10	
59	541 119,56	1 335 248,59		0,10	
58	541 089,85	1 335 265,70		0,10	
57	541 032,93	1 335 299,88		0,10	
56	541 014,75	1 335 281,03		0,10	
55	540 982,05	1 335 265,48		0,10	
54	540 975,17	1 335 262,39		0,10	
53	540 977,12	1 335 255,88		0,10	
52	540 977,80	1 335 254,22		0,10	
51	540 974,51	1 335 252,86		0,10	
50	540 976,04	1 335 249,16		0,10	
49	540 978,89	1 335 250,34		0,10	
48	540 980,06	1 335 247,34		0,10	



1	2	3	4	5	6
47	540 967,10	1 335 242,31		0,10	
46	540 961,81	1 335 255,95		0,10	
45	540 942,06	1 335 248,77		0,10	
44	540 932,77	1 335 274,81		0,10	
43	540 929,01	1 335 273,47		0,10	
42	540 929,32	1 335 272,61		0,10	
41	540 928,85	1 335 272,45		0,10	
40	540 930,19	1 335 268,68		0,10	
39	540 930,65	1 335 268,84		0,10	
38	540 935,73	1 335 254,61		0,10	
37	540 934,57	1 335 254,19		0,10	
36	540 935,91	1 335 250,43		0,10	
35	540 937,07	1 335 250,84		0,10	
34	540 939,35	1 335 244,44		0,10	
33	540 922,19	1 335 238,34		0,10	
32	540 902,37	1 335 266,11		0,10	
31	540 859,63	1 335 253,65		0,10	
30	540 808,79	1 335 239,91		0,10	
29	540 811,90	1 335 227,74		0,10	
28	540 773,60	1 335 229,08		0,10	
27	540 760,15	1 335 229,90		0,10	
26	540 760,64	1 335 237,85		0,10	
25	540 756,65	1 335 238,10		0,10	
24	540 756,16	1 335 230,15		0,10	
23	540 743,47	1 335 230,93		0,10	
22	540 743,84	1 335 238,49		0,10	
21	540 739,84	1 335 238,68		0,10	
20	540 739,48	1 335 231,15		0,10	
19	540 713,65	1 335 232,39		0,10	
18	540 714,14	1 335 242,77		0,10	
17	540 710,15	1 335 242,96		0,10	
16	540 709,65	1 335 232,58		0,10	
15	540 695,59	1 335 233,26		0,10	
14	540 696,09	1 335 244,55		0,10	
13	540 692,09	1 335 244,72		0,10	
12	540 691,60	1 335 233,45		0,10	
11	540 687,50	1 335 233,65		0,10	
10	540 687,03	1 335 243,42		0,10	
9	540 657,26	1 335 244,77		0,10	
8	540 657,28	1 335 245,13		0,10	
7	540 653,28	1 335 245,31		0,10	
6	540 653,27	1 335 244,95		0,10	
5	540 643,26	1 335 245,40		0,10	
4	540 643,27	1 335 245,57		0,10	
3	540 639,27	1 335 245,75		0,10	
2	540 639,26	1 335 245,58		0,10	
1	540 630,75	1 335 245,95		0,10	
Вырез 1 из 3				0,10	
225	540 762,37	1 335 210,42		0,10	
226	540 762,37	1 335 206,51		0,10	
227	540 763,97	1 335 186,88		0,10	
228	540 792,33	1 335 185,81		0,10	
229	540 792,18	1 335 181,82		0,10	
230	540 765,03	1 335 182,84		0,10	
231	540 772,50	1 335 162,62		0,10	



1	2	3	4	5	6
232	540 777,29	1 335 160,93		0,10	
233	540 779,04	1 335 161,11		0,10	
234	540 779,01	1 335 161,44		0,10	
235	540 782,98	1 335 161,86		0,10	
236	540 783,02	1 335 161,54		0,10	
237	540 798,44	1 335 163,19		0,10	
238	540 802,40	1 335 163,80		0,10	
239	540 802,42	1 335 163,62		0,10	
240	540 842,38	1 335 167,89		0,10	
241	540 831,87	1 335 242,00		0,10	
242	540 813,64	1 335 237,08		0,10	
243	540 817,09	1 335 223,56		0,10	
244	540 773,41	1 335 225,08		0,10	
245	540 762,20	1 335 225,77		0,10	
225	540 762,37	1 335 210,42		0,10	
Вырез 2 из 3					
246	540 980,94	1 335 257,06		0,10	
247	540 981,61	1 335 255,45		0,10	
248	540 981,15	1 335 260,69		0,10	
249	540 979,98	1 335 260,16		0,10	
246	540 980,94	1 335 257,06		0,10	
Вырез 3 из 3					
250	540 949,42	1 335 236,96		0,10	
251	540 956,93	1 335 204,81		0,10	
252	540 971,18	1 335 174,59		0,10	
253	540 986,54	1 335 200,46		0,10	
254	540 982,63	1 335 244,05		0,10	
255	540 964,82	1 335 237,14		0,10	
256	540 959,50	1 335 250,84		0,10	
257	540 951,42	1 335 247,86		0,10	
258	540 949,85	1 335 240,96		0,10	
259	540 951,29	1 335 240,96		0,10	
260	540 951,29	1 335 236,96		0,10	
250	540 949,42	1 335 236,96		0,10	

Сведения о местоположении границ объекта

3. Сведения о характерных точках части (частей) границы объекта

1	2	3	4	5	6
—	—	—	—	—	—

Сведения о местоположении измененных (уточненных) границ объекта

1. Система координат МСК 50, зона 1

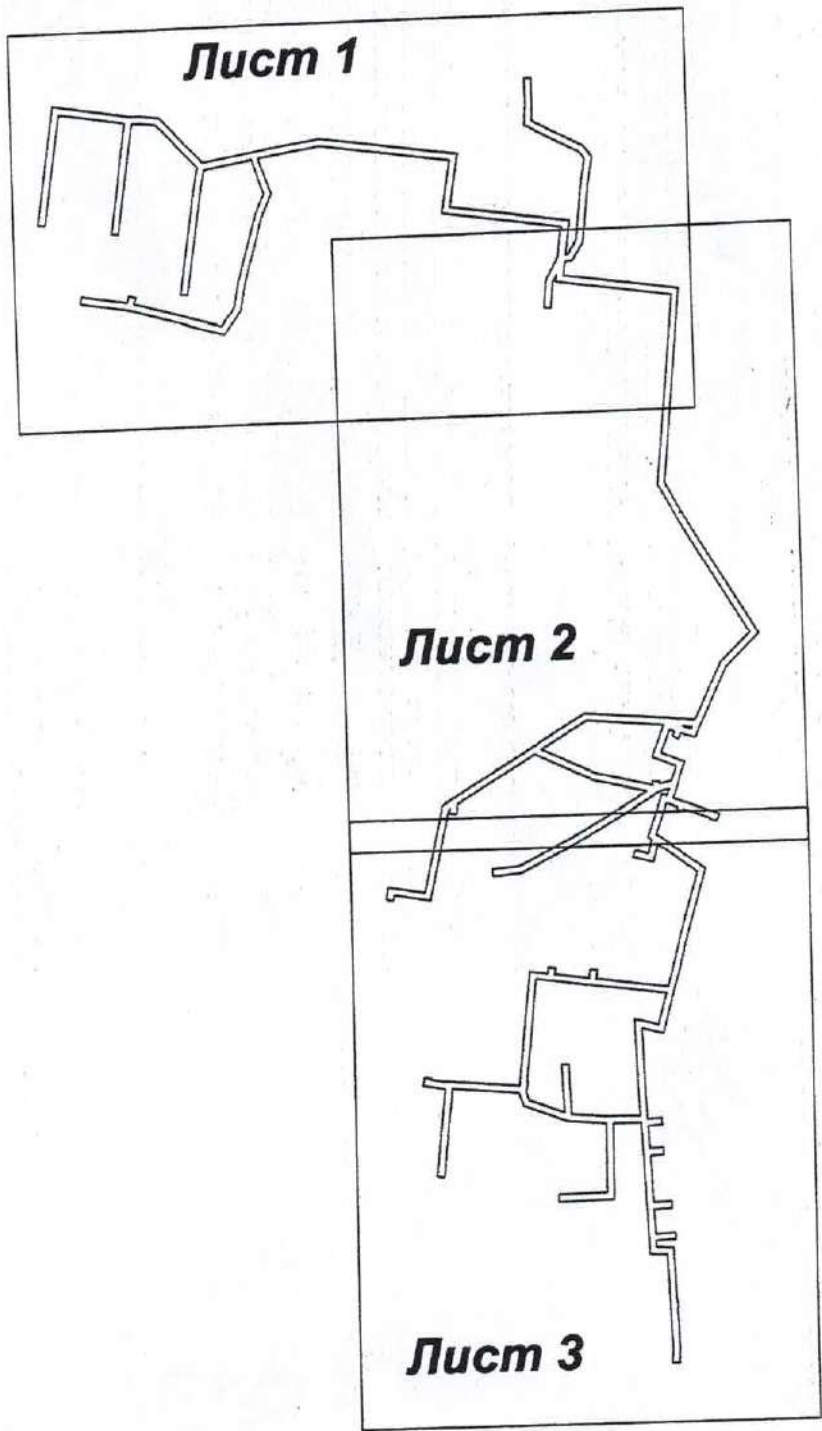
2. Сведения о характерных точках границ объекта

Обозначение характерных точек границы	Существующие координаты, м		Измененные (уточненные) координаты, м		Метод определения координат характерной точки	Средняя квадратическая погрешность положения характерной точки (M _t), м	Описание обозначения точки на местности (при наличии)
	X	Y	X	Y			
—	2	3	4	5	6	7	8
—	—	—	—	—	—	—	—

3. Сведения о характерных точках части (частей) границы объекта

1	2	3	4	5	6	7	8
—	—	—	—	—	—	—	—





Масштаб 1:3000

Используемые условные знаки обозначения:

- 7 - характерная точка границы зоны
- — — — — - границы
- — — — — - граница земельного участка по сведениям ЕТН
- — — — — - граница кадастрового квартала по сведениям ЕТН

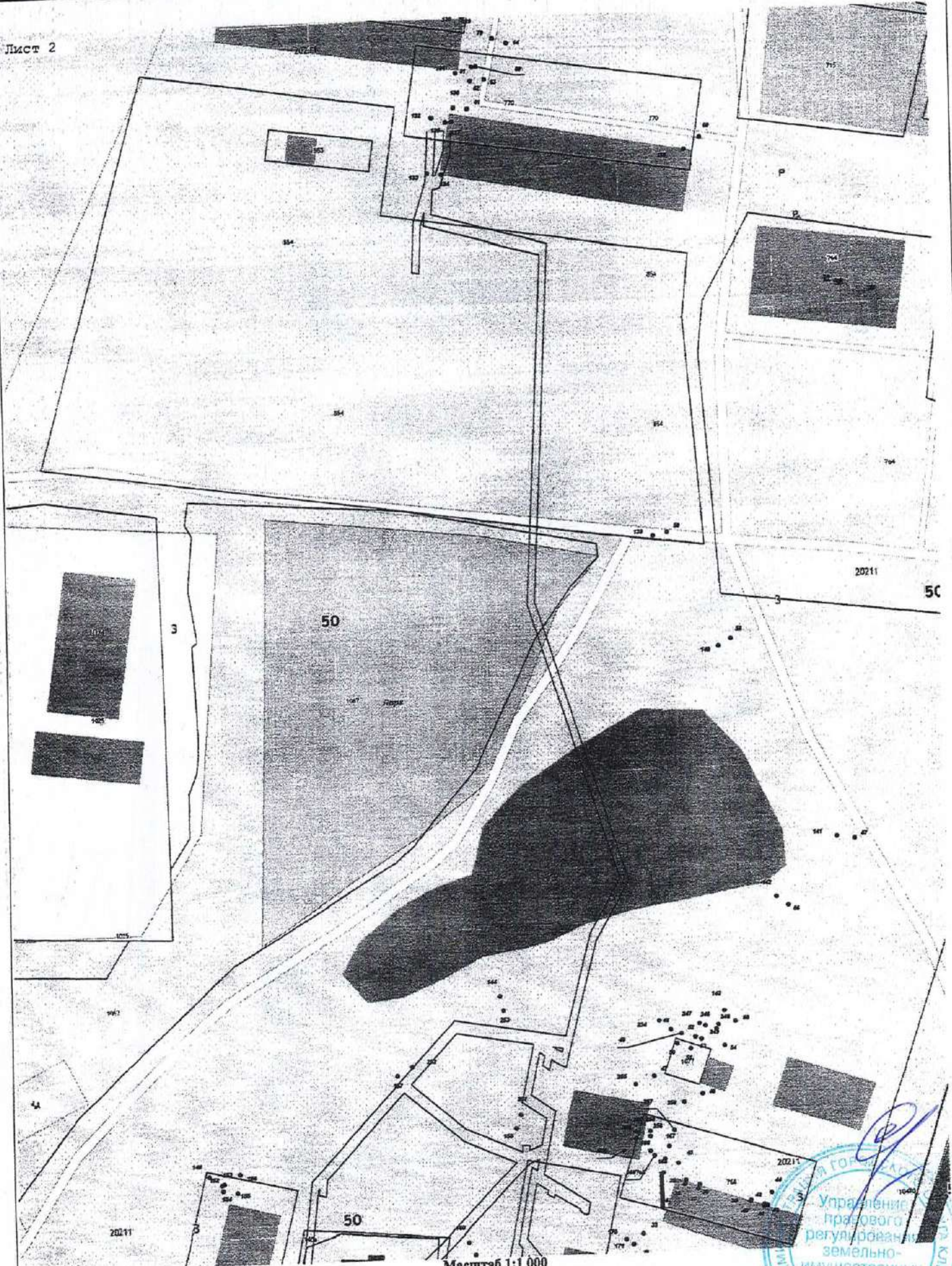
Подпись _____



Дата « 17 » февраля 20 21 г.

Место для отписки печати (при наличии) лица, составившего описание местоположения границ объекта





Масштаб 1:1 000



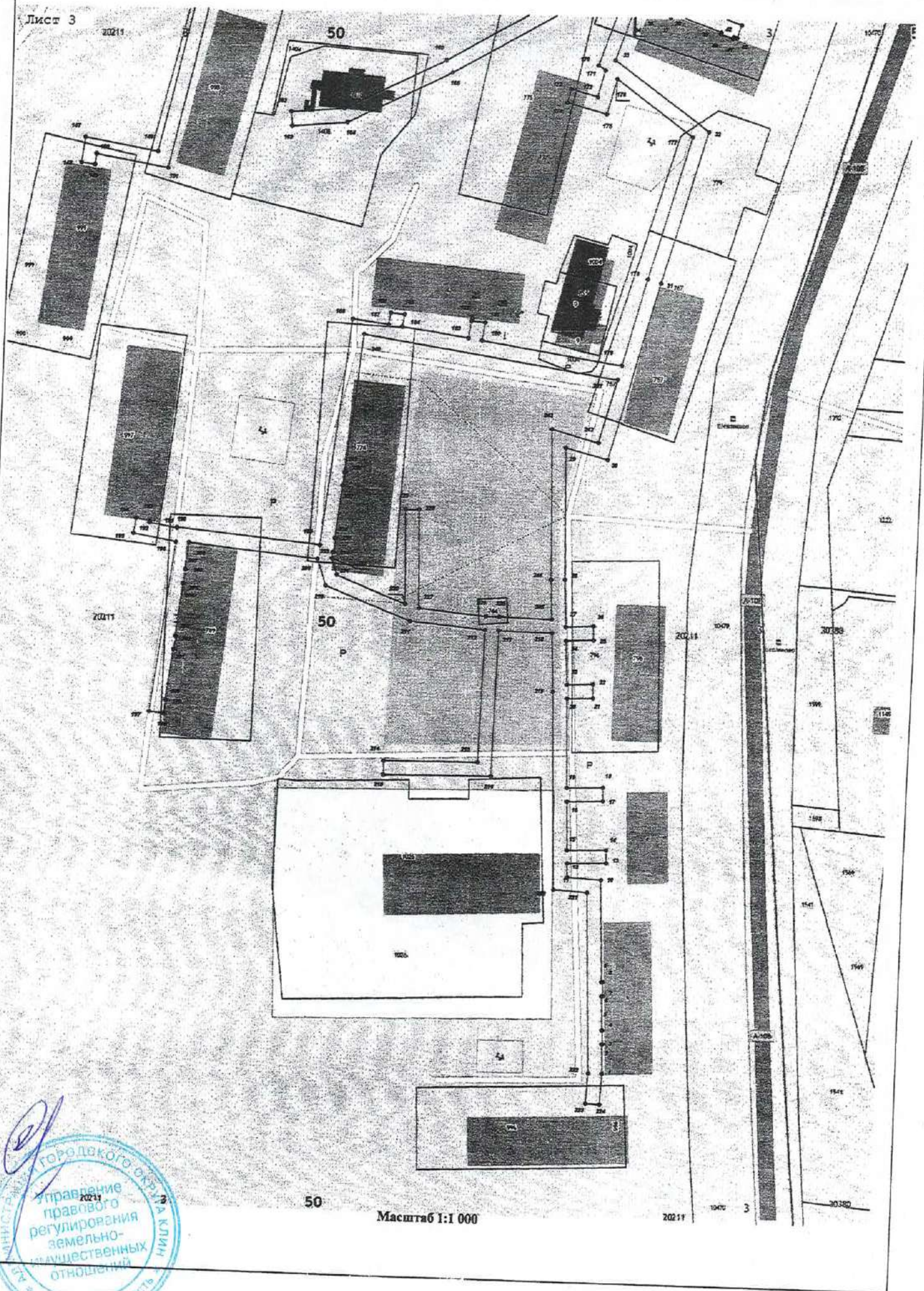
Лист 3

20211

50

3

10470



20211

50

20211

30788

1500

1540

1540

1540

30788



50

Масштаб 1:1 000

20211

10470

3

30788