



А Д М И Н И С Т Р А Ц И Я Г О Р О Д С К О Г О О К Р У Г А К Л И Н

П О С Т А Н О В Л Е Н И Е

06 АПР 2023

№

693

г. Клин
Московская область

Об установлении публичного сервитута в порядке главы V.7. Земельного кодекса Российской Федерации по адресу (местоположение): Московская обл., городской округ Клин, д. Калинино, в пользу АО «Мособлгаз» в целях размещения линейного объекта: «Газопровод низкого давления по адресу: Московская обл., г.о. Клин, д. Калинино, с кадастровым номером 50:03:0020206:52, ТУ 2886-2-ДНП/144. Догазификация населенного пункта – д. Калинино, г.о. Клин»

В соответствии с Земельным кодексом Российской Федерации, Федеральным законом от 06.10.2003 №131-ФЗ «Об общих принципах организации местного самоуправления в Российской Федерации», Законом Московской области от 07.06.1996 № 23/96-ОЗ «О регулировании земельных отношений в Московской области», руководствуясь Уставом городского округа Клин Московской области, учитывая ходатайство Акционерного общества «Мособлгаз» (далее - АО «Мособлгаз») от 09.03.2023 № Р001-9371244429-69491483,

П О С Т А Н О В Л Я Ю:

1. Установить публичный сервитут на срок 120 месяцев в отношении земельных участков согласно приложению № 1 к настоящему постановлению, в пользу АО «Мособлгаз», в целях размещения линейного объекта: «Газопровод низкого давления по адресу: Московская обл., г.о. Клин, д. Калинино, с кадастровым номером 50:03:0020206:52, ТУ 2886-2-ДНП/144. Догазификация населенного пункта – д. Калинино, г.о. Клин», в границах в соответствии с приложением № 2 к настоящему постановлению.

1.1. Использование земельного участка и (или) расположенного на нем объекта недвижимого имущества в соответствии с их разрешенным использованием будет невозможно или существенно затруднено в течение 3 (трёх) месяцев.

1.2. Порядок установления зон с особыми условиями использования территорий и содержание ограничений прав на земельные участки в границах таких зон, в целях размещения газораспределительных сетей определены постановлением

Правительства Российской Федерации от 20.11.2000 № 878 «Об утверждении Правил охраны газораспределительных сетей». График проведения работ по размещению линейного объекта: «Газопровод низкого давления по адресу: Московская обл., г.о. Клин, д. Калинино, с кадастровым номером 50:03:0020206:52, ТУ 2886-2-ДНП/144. Догазификация населенного пункта – д. Калинино, г.о. Клин», определяется планами капитального и (или) текущего ремонта, утверждаемыми АО «Мособлгаз» ежегодно в соответствии со Стандартом организации СТО, МОГ 9.4-003-2018 «Сети газораспределения и газопотребления. Общие требования к эксплуатации сетей газораспределения и газопотребления», утвержденным приказом АО «Мособлгаз» от 27.09.2018 № 511, разработанным согласно Федеральному закону от 21.07.1997 № 116-ФЗ «О промышленной безопасности опасных производственных объектов», а также Техническому регламенту «О безопасности сетей газораспределения и газопотребления», утвержденному постановлением Правительства Российской Федерации от 29.10.2010 № 870.

1.3. АО «Мособлгаз» обязано привести земельный участок в состояние, пригодное для использования в соответствии с видом разрешенного использования, снести инженерное сооружение, размещенное на основании публичного сервитута, в срок не позднее, чем три месяца после завершения деятельности, для осуществления которой установлен публичный сервитут.

2. Администрации в течение 5 рабочих дней направить копию настоящего постановления в Управление Федеральной службы государственной регистрации, кадастра и картографии по Московской области для внесения сведений об установлении публичного сервитута в отношении земельного участка, указанного в пункте 1 настоящего постановления, в Единый государственный реестр недвижимости.

3. Администрации в течение 5 рабочих дней разместить настоящее постановление на официальном информационном сайте администрации – www.klincity.ru в информационно-телекоммуникационной сети «Интернет».

4. Управлению правового регулирования земельно-имущественных отношений Администрации городского округа Клин (Казакова С.В.) в течение 5 рабочих дней направить обладателю публичного сервитута копию настоящего постановления, сведения о лицах, являющихся правообладателями земельного участка, сведения о лицах, подавших заявления об учете их прав (обременений прав) на земельные участки, способах связи с ними, копии документов, подтверждающих права указанных лиц на земельные участки.

5. Контроль за выполнением настоящего постановления возложить на начальника Управления правового регулирования земельно-имущественных отношений Администрации городского округа Клин Казакову С.В.

Временно исполняющий полномочия
Главы городского округа Клин



Е.М. Рожкова

Приложение № 1
к постановлению Администрации
городского округа Клин

от 06 АПР 2023 № 699

№	Кадастровый номер земельного участка	Адрес/описание местоположения
1	2	3
1	50:03:0020280:160	обл. Московская, р-н Клинский, АОЗТ "Динамо"
2	50:03:0020280:1594	Московская область, р-н Клинский, с/п Воронинское

Приложение № 2
к постановлению Администрации
городского округа Клин

от 06 АПР 2023 № 699

ОПИСАНИЕ МЕСТОПОЛОЖЕНИЯ ГРАНИЦ

Зона публичного сервитута "Догазификация населенного пункта - г.о.Клин, д.Калинино"

(наименование объекта, местоположение границ которого описано (далее - объект)

Раздел 1

Сведения об объекте

№ п/п	Характеристики объекта	Описание характеристик
1	2	3
1	Местоположение объекта	Московская область, Клин г.о., Калинино д
2	Площадь объекта ± величина погрешности определения площади ($P \pm \Delta P$)	332 м ² ± 6 м ²
3	Иные характеристики объекта	Вид объекта реестра границ: Зона с особыми условиями использования территории Содержание ограничений использования объектов недвижимости в пределах зоны или территории: Публичный сервитут для целей размещения линейных объектов систем газоснабжения, их неотъемлемых технологических частей.

Раздел 2

Сведения о местоположении границ объекта

1. Система координат МСК-50

2. Сведения о характерных точках границ объекта

Обозначение характерных точек границ	Координаты, м		Метод определения координат характерной точки	Средняя квадратическая погрешность положения характерной точки (М), м	Описание обозначения точки на местности (при наличии)
	X	Y			
1	2	3	4	5	6
151.4					
1	542 864,47	1 331 680,57	Аналитический метод	0,10	—
2	542 857,72	1 331 671,12		0,10	
3	542 847,87	1 331 657,86		0,10	
4	542 841,63	1 331 649,68		0,10	
5	542 838,56	1 331 645,64		0,10	
6	542 835,17	1 331 641,90		0,10	
7	542 824,69	1 331 631,18		0,10	
8	542 814,35	1 331 641,56		0,10	
9	542 811,53	1 331 638,90		0,10	
10	542 822,98	1 331 626,15		0,10	
11	542 849,47	1 331 656,66		0,10	
1	542 864,47	1 331 680,57	0,10		
181					
12	542 697,48	1 331 834,79	Аналитический метод	0,10	—



начальник УПРМО Администрации городского округа Клин
С.В. Каролова

1	2	3	4	5	6
13	542 694,37	1 331 838,34		0,10	
14	542 691,29	1 331 842,50		0,10	
15	542 688,49	1 331 846,97		0,10	
16	542 686,07	1 331 851,64		0,10	
17	542 684,03	1 331 856,50		0,10	
18	542 682,37	1 331 861,54		0,10	
19	542 681,13	1 331 866,65		0,10	
20	542 680,29	1 331 871,87		0,10	
21	542 679,41	1 331 880,95		0,10	
22	542 678,15	1 331 880,87		0,10	
23	542 677,32	1 331 861,17		0,10	
24	542 679,34	1 331 854,75		0,10	
25	542 681,54	1 331 849,52		0,10	
26	542 685,46	1 331 842,40		0,10	
12	542 697,48	1 331 834,79		0,10	

3. Сведения о характерных точках части (частей) границы объекта

1	2	3	4	5	6
—	—	—	—	—	—

Раздел 3

Сведения о местоположении измененных (уточненных) границ объекта

1. Система координат МСК-50

2. Сведения о характерных точках границ объекта

Обозначение характерных точек границы	Существующие координаты, м		Измененные (уточненные) координаты, м		Метод определения координат характерной точки	Средняя квадратическая погрешность положения характерной точки (M _t), м	Описание обозначения точки на местности (при наличии)
	X	Y	X	Y			
1	2	3	4	5	6	7	8
—	—	—	—	—	—	—	—

3. Сведения о характерных точках части (частей) границы объекта

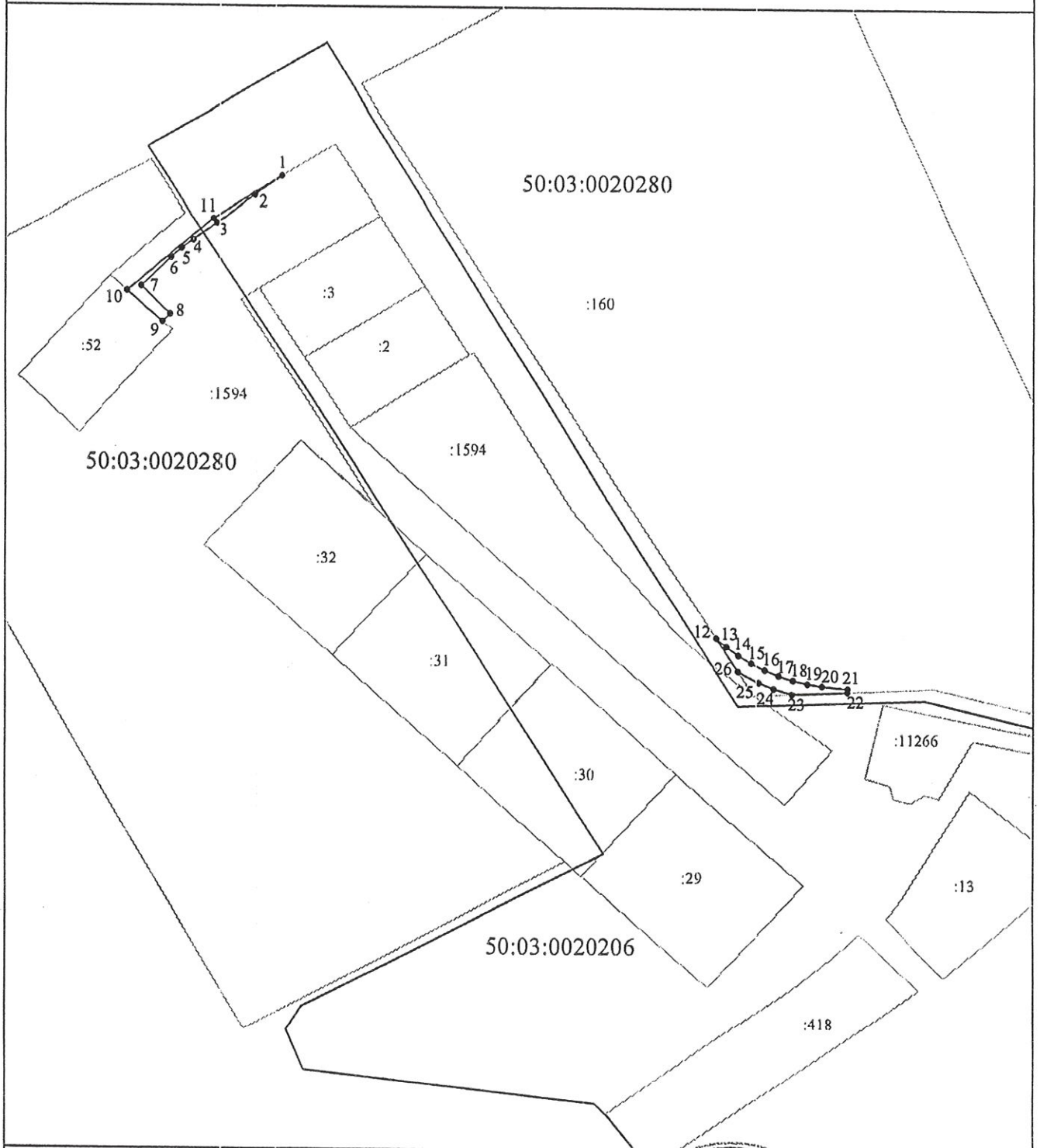
1	2	3	4	5	6	7	8
—	—	—	—	—	—	—	—

Прохождение границы		Описание прохождения границы
от точки	до точки	
1	2	3
—	—	—






начальник УПРМО Домини Стфанки
городского округа Косово




План границ объекта



Условные обозначения:

-  - граница образуемой зоны (публичного сервитута)
-  - граница земельного участка по сведениям ЕГРН
-  - граница кадастрового квартала
-  :52 - обозначение земельного участка
- 50:03:0020206 - обозначение кадастрового квартала
-  • 1 - обозначение характерной точки контура



 ГОРОДСКОГО ОКРУГА МОСКВА
 Управление
 правового
 регулирования
 земельных
 и
 имущественных
 отношений
 * МОСКОВСКАЯ ОБЛАСТЬ *

Ю.П.Р.В.Е.О.
 Округа Квартал
 С.В. Кожанов