



# А Д М И Н И С Т Р А Ц И Я Г О Р О Д С К О Г О О К Р У Г А К Л И Н

## П О С Т А Н О В Л Е Н И Е

03 MAR 2021

№

305

г. Клин

Московская область

Об установлении публичного сервитута в порядке главы V.7. Земельного кодекса Российской Федерации в пользу Акционерного общества «Мособлгаз»

В соответствии с Земельным кодексом Российской Федерации, Законом Московской области от 07.06.1996 № 23/96-ОЗ "О регулировании земельных отношений в Московской области", руководствуясь Уставом городского округа Клин Московской области, учитывая ходатайство Акционерного общества «Мособлгаз»,

### П О С Т А Н О В Л Я Ю:

1. Установить публичный сервитут на срок 588 месяцев в отношении земель, государственная собственность на которые не разграничена и земельных участков, согласно приложению №1 к настоящему Постановлению, в пользу Акционерного общества «Мособлгаз», в целях оформления публичного сервитута юридическим лицом, право собственности, право хозяйственного ведения или право оперативного управления которого, на сооружения местного значения, возникло до 01.09.2018 и у которого отсутствуют права на земельный участок, в границах в соответствии с приложением №1 к настоящему Постановлению.

Согласно планам капитального и (или) текущего ремонта, утвержденным Акционерным обществом «Мособлгаз», определяется срок, в течение которого использование земель, земельных участков (их частей), указанных в приложении №1 к настоящему Постановлению и (или) расположенных на них объектов недвижимого имущества в соответствии с их разрешенным использованием будет невозможно или существенно затруднительно в связи с осуществлением сервитута, но не более срока предусмотренного Земельным кодексом Российской Федерации.

Порядок установления зон с особыми условиями использования территорий и содержание ограничений прав на земельные участки в границах таких зон, в целях размещения газораспределительных сетей определены постановлением Правительства Российской Федерации от 20.11.2000 № 878 «Об утверждении Правил охраны газораспределительных сетей». График проведения работ при осуществлении

эксплуатации газораспределительной сети д. Воронино (кадастровый номер 50:03:0020209:65) определяется планами капитального и (или) текущего ремонта, утверждаемыми АО «Мособлгаз» ежегодно в соответствии со Стандартом организации СТО МОГ 9.4-003-2018 «Сети газораспределения и газопотребления. Общие требования к эксплуатации сетей газораспределения и газопотребления», утвержденным приказом АО «Мособлгаз» от 27.09.2018 № 511, разработанным согласно Федеральному закону от 21.07.1997 № 116-ФЗ «О промышленной безопасности опасных производственных объектов», а также Техническому регламенту «О безопасности сетей газораспределения и газопотребления», утвержденному Постановлением Правительства Российской Федерации от 29.10.2010 № 870.

Акционерное общество «Мособлгаз» обязано привести земельные участки, указанные в приложении №1 к настоящему Постановлению, в состояние, пригодное для использования в соответствии с видом разрешенного использования, снести инженерное сооружение, размещенное на основании публичного сервитута, в срок не позднее, чем три месяца после завершения деятельности, для осуществления которой установлен публичный сервитут.

2. Администрации в течение 5 рабочих дней направить копию настоящего Постановления в Управление Федеральной службы государственной регистрации, кадастра и картографии по Московской области для внесения сведений об установлении публичного сервитута в отношении земельных участков, указанных в пункте 1 настоящего Постановления, в Единый государственный реестр недвижимости.

3. Администрации в течение 5 рабочих дней опубликовать настоящее Постановление (без приложений) в общественно-политической газете «Серп и Молот» и на официальном информационном сайте администрации - klincity.ru. Управлению правового регулирования земельно-имущественных отношений Администрации городского округа Клин направить копию настоящего Постановления правообладателям земельных участков, в отношении которых принято решение об установлении публичного сервитута.

4. Управлению правового регулирования земельно-имущественных отношений Администрации городского округа Клин направить обладателю публичного сервитута копию настоящего Постановления, сведения о лицах, являющихся правообладателями земельных участков, сведения о лицах, подавших заявления об учете их прав (обременений прав) на земельные участки, способах связи с ними, копии документов, подтверждающих права указанных лиц на земельные участки.

5. Контроль за выполнением настоящего Постановления возложить на начальника Управления правового регулирования земельно-имущественных отношений Администрации городского округа Клин Рыжову Е.Б.

Глава городского округа Клин

А. Д. Сокольская

<b>Копия верна</b>	
Оригинал документа хранится в архиве Администрации городского округа Клин	
Административное управление Администрации городского округа Клин	
Старший инспектор	/А.В.Опанасенко/
<small>должность</small>	<small>подпись</small> <small>расшифровка</small>
«    »	03 МАР 2020 г.



Приложение № 1  
к Постановлению Администрации  
городского округа Клин  
от 03 МАР 2021 № 305

### ОПИСАНИЕ МЕСТОПОЛОЖЕНИЯ ГРАНИЦ

*Зона публичного сервитута объекта «Газораспределительная сеть д. Воронино»,  
кадастровый номер 50:03:0020209:65*

(наименование объекта, местоположение границ которого описано (далее - объект))

#### Раздел 1

##### Сведения об объекте

№ п/п	Характеристики объекта	Описание характеристик
1	2	3
1	Местоположение объекта	Московская область, Городской округ Клин, д. Воронино
2	Площадь объекта ± величина погрешности определения площади ( $P \pm \Delta P$ )	9 368 м <sup>2</sup> ± 34 м <sup>2</sup>
3	Иные характеристики объекта	Вид объекта реестра границ: Зона с особыми условиями использования территории Содержание ограничений использования объектов недвижимости в пределах зоны или территории: Публичный сервитут, для целей размещения линейных объектов системы газоснабжения, их неотъемлемых технологических частей. Срок установления 49 лет.

#### Раздел 2

##### Сведения о местоположении границ объекта

##### 1. Система координат МСК-50, Зона 1

##### 2. Сведения о характерных точках границ объекта

Обозначение характерных точек границ	Координаты, м		Метод определения координат характерной точки	Средняя квадратическая погрешность положения характерной точки (Mt), м	Описание обозначения точки на местности (при наличии)
	X	Y			

1	2	3	4	5	6
1	541 604,17	1 335 228,08	Аналитический метод	0,10	—
2	541 624,30	1 335 224,18		0,10	
3	541 650,35	1 335 219,70		0,10	
4	541 672,38	1 335 217,74		0,10	
5	541 686,43	1 335 217,69		0,10	
6	541 703,67	1 335 215,88		0,10	
7	541 720,71	1 335 212,49		0,10	
8	541 743,27	1 335 208,71		0,10	



1	2	3	4	5	6
9	541 748,56	1 335 258,32		0,10	
10	541 784,98	1 335 254,49		0,10	
11	541 817,54	1 335 250,46		0,10	
12	541 840,02	1 335 248,08		0,10	
13	541 857,72	1 335 247,23		0,10	
14	541 857,26	1 335 279,52		0,10	
15	541 856,81	1 335 296,37		0,10	
16	541 854,54	1 335 340,78		0,10	
17	541 852,61	1 335 422,22		0,10	
18	541 852,36	1 335 448,44		0,10	
19	541 853,28	1 335 473,08		0,10	
20	541 855,67	1 335 503,65		0,10	
21	541 857,62	1 335 520,51		0,10	
22	541 858,95	1 335 537,62		0,10	
23	541 861,99	1 335 559,43		0,10	
24	541 867,77	1 335 603,21		0,10	
25	541 870,96	1 335 629,53		0,10	
26	541 872,00	1 335 646,02		0,10	
27	541 873,39	1 335 657,72		0,10	
28	541 844,74	1 335 668,04		0,10	
29	541 823,58	1 335 673,16		0,10	
30	541 807,45	1 335 676,29		0,10	
31	541 786,56	1 335 678,61		0,10	
32	541 765,88	1 335 681,34		0,10	
33	541 756,62	1 335 683,73		0,10	
34	541 742,41	1 335 688,04		0,10	
35	541 743,57	1 335 691,87		0,10	
36	541 757,70	1 335 687,59		0,10	
37	541 766,64	1 335 685,27		0,10	
38	541 787,04	1 335 682,58		0,10	
39	541 808,05	1 335 680,25		0,10	
40	541 824,43	1 335 677,07		0,10	
41	541 845,89	1 335 671,88		0,10	
42	541 877,74	1 335 660,41		0,10	
43	541 875,98	1 335 645,66		0,10	
44	541 874,94	1 335 629,16		0,10	
45	541 871,74	1 335 602,70		0,10	
46	541 865,95	1 335 558,89		0,10	
47	541 862,93	1 335 537,18		0,10	
48	541 861,61	1 335 520,13		0,10	
49	541 859,65	1 335 503,26		0,10	
50	541 857,27	1 335 472,85		0,10	
51	541 856,36	1 335 448,38		0,10	
52	541 856,61	1 335 422,28		0,10	
53	541 858,54	1 335 340,94		0,10	
54	541 860,81	1 335 296,52		0,10	
55	541 861,26	1 335 279,60		0,10	
56	541 862,11	1 335 223,10		0,10	
57	541 862,76	1 335 198,49		0,10	
58	541 862,45	1 335 189,64		0,10	
59	541 971,96	1 335 172,67		0,10	
60	542 005,33	1 335 166,03		0,10	
61	542 017,57	1 335 164,31		0,10	



1	2	3	4	5	6
62	542 016,13	1 335 180,38		0,10	
63	542 020,12	1 335 180,74		0,10	
64	542 021,80	1 335 161,93		0,10	
65	542 021,55	1 335 160,13		0,10	
66	542 019,74	1 335 159,96		0,10	
67	542 009,40	1 335 161,42		0,10	
68	542 007,93	1 335 160,94		0,10	
69	542 002,79	1 335 158,46		0,10	
70	542 001,04	1 335 162,06		0,10	
71	542 002,14	1 335 162,59		0,10	
72	541 973,19	1 335 168,35		0,10	
73	541 862,32	1 335 185,60		0,10	
74	541 862,05	1 335 177,82		0,10	
75	541 862,75	1 335 151,73		0,10	
76	541 862,66	1 335 148,70		0,10	
77	541 871,74	1 335 148,22		0,10	
78	541 873,15	1 335 150,86		0,10	
79	541 874,50	1 335 152,33		0,10	
80	541 876,11	1 335 153,51		0,10	
81	541 878,89	1 335 154,61		0,10	
82	541 880,87	1 335 154,87		0,10	
83	541 882,57	1 335 154,77		0,10	
84	541 886,13	1 335 154,07		0,10	
85	541 887,93	1 335 153,21		0,10	
86	541 889,53	1 335 152,02		0,10	
87	541 890,86	1 335 150,53		0,10	
88	541 891,87	1 335 148,80		0,10	
89	541 892,52	1 335 146,91		0,10	
90	541 892,77	1 335 144,93		0,10	
91	541 892,47	1 335 141,78		0,10	
92	541 892,00	1 335 139,84		0,10	
93	541 891,14	1 335 138,04		0,10	
94	541 889,95	1 335 136,44		0,10	
95	541 888,46	1 335 135,11		0,10	
96	541 886,73	1 335 134,10		0,10	
97	541 884,84	1 335 133,45		0,10	
98	541 882,86	1 335 133,19		0,10	
99	541 879,54	1 335 133,52		0,10	
100	541 877,60	1 335 134,00		0,10	
101	541 875,80	1 335 134,85		0,10	
102	541 874,20	1 335 136,05		0,10	
103	541 872,87	1 335 137,54		0,10	
104	541 871,49	1 335 140,19		0,10	
105	541 871,03	1 335 142,13		0,10	
106	541 870,99	1 335 144,26		0,10	
107	541 862,55	1 335 144,70		0,10	
108	541 862,34	1 335 137,05		0,10	
109	541 863,59	1 335 115,06		0,10	
110	541 863,95	1 335 095,56		0,10	
111	541 863,63	1 335 081,43		0,10	
112	541 862,69	1 335 063,56		0,10	
113	541 862,71	1 335 018,52		0,10	
114	541 863,16	1 334 997,25		0,10	



1	2	3	4	5	6
115	541 863,86	1 334 980,89		0,10	
116	541 864,86	1 334 943,03		0,10	
117	541 860,86	1 334 942,93		0,10	
118	541 859,86	1 334 980,74		0,10	
119	541 859,16	1 334 997,13		0,10	
120	541 858,71	1 335 018,47		0,10	
121	541 858,69	1 335 063,67		0,10	
122	541 859,64	1 335 081,57		0,10	
123	541 859,95	1 335 095,56		0,10	
124	541 859,60	1 335 114,91		0,10	
125	541 858,34	1 335 136,99		0,10	
126	541 858,75	1 335 151,73		0,10	
127	541 858,05	1 335 177,83		0,10	
128	541 858,76	1 335 198,51		0,10	
129	541 858,11	1 335 223,01		0,10	
130	541 857,79	1 335 243,22		0,10	
131	541 839,72	1 335 244,10		0,10	
132	541 817,09	1 335 246,49		0,10	
133	541 784,53	1 335 250,52		0,10	
134	541 752,12	1 335 253,92		0,10	
135	541 746,80	1 335 204,06		0,10	
136	541 719,99	1 335 208,55		0,10	
137	541 703,07	1 335 211,92		0,10	
138	541 686,21	1 335 213,69		0,10	
139	541 672,20	1 335 213,74		0,10	
140	541 649,83	1 335 215,73		0,10	
141	541 623,57	1 335 220,24		0,10	
142	541 603,41	1 335 224,15		0,10	
1	541 604,17	1 335 228,08		0,10	
143	541 216,87	1 335 362,38		0,10	
144	541 224,83	1 335 365,17		0,10	
145	541 224,03	1 335 368,41		0,10	
146	541 249,53	1 335 373,78		0,10	
147	541 264,82	1 335 375,69		0,10	
148	541 269,24	1 335 376,58		0,10	
149	541 273,39	1 335 376,90		0,10	
150	541 328,59	1 335 394,80		0,10	
151	541 356,09	1 335 403,25		0,10	
152	541 359,06	1 335 404,32		0,10	
153	541 355,56	1 335 415,80		0,10	
154	541 350,15	1 335 431,86		0,10	
155	541 347,33	1 335 441,13		0,10	
156	541 341,37	1 335 458,72		0,10	
157	541 333,18	1 335 483,77		0,10	
158	541 342,61	1 335 486,53		0,10	
159	541 372,32	1 335 497,40		0,10	
160	541 417,51	1 335 515,41		0,10	
161	541 440,21	1 335 521,73		0,10	
162	541 463,12	1 335 529,58		0,10	
163	541 480,69	1 335 534,88		0,10	
164	541 481,85	1 335 531,05		0,10	
165	541 464,35	1 335 525,78		0,10	
166	541 441,39	1 335 517,91		0,10	



1	2	3	4	5	6
167	541 418,80	1 335 511,61		0,10	
168	541 373,74	1 335 493,67		0,10	
169	541 348,68	1 335 484,42		0,10	
170	541 343,83	1 335 482,72		0,10	
171	541 338,26	1 335 481,09		0,10	
172	541 345,16	1 335 460,00		0,10	
173	541 351,14	1 335 442,34		0,10	
174	541 353,97	1 335 433,08		0,10	
175	541 359,37	1 335 417,02		0,10	
176	541 362,83	1 335 405,68		0,10	
177	541 364,31	1 335 406,21		0,10	
178	541 386,69	1 335 411,56		0,10	
179	541 425,81	1 335 418,10		0,10	
180	541 452,15	1 335 406,22		0,10	
181	541 471,32	1 335 412,17		0,10	
182	541 484,09	1 335 415,55		0,10	
183	541 506,21	1 335 423,23		0,10	
184	541 518,94	1 335 428,63		0,10	
185	541 599,17	1 335 461,61		0,10	
186	541 616,44	1 335 470,68		0,10	
187	541 661,75	1 335 491,00		0,10	
188	541 668,08	1 335 492,76		0,10	
189	541 679,51	1 335 496,39		0,10	
190	541 688,84	1 335 498,76		0,10	
191	541 701,29	1 335 501,40		0,10	
192	541 702,12	1 335 497,49		0,10	
193	541 689,75	1 335 494,86		0,10	
194	541 680,61	1 335 492,54		0,10	
195	541 669,22	1 335 488,93		0,10	
196	541 663,11	1 335 487,23		0,10	
197	541 618,19	1 335 467,08		0,10	
198	541 600,86	1 335 457,98		0,10	
199	541 520,48	1 335 424,93		0,10	
200	541 507,65	1 335 419,50		0,10	
201	541 485,26	1 335 411,72		0,10	
202	541 472,43	1 335 408,32		0,10	
203	541 451,89	1 335 401,95		0,10	
204	541 425,27	1 335 413,95		0,10	
205	541 387,49	1 335 407,64		0,10	
206	541 365,45	1 335 402,37		0,10	
207	541 357,36	1 335 399,45		0,10	
208	541 329,81	1 335 390,99		0,10	
209	541 310,66	1 335 384,68		0,10	
210	541 274,17	1 335 372,95		0,10	
211	541 269,79	1 335 372,61		0,10	
212	541 265,46	1 335 371,74		0,10	
213	541 250,19	1 335 369,83		0,10	
214	541 228,91	1 335 365,35		0,10	
215	541 236,96	1 335 333,01		0,10	
216	541 225,90	1 335 330,26		0,10	
217	541 228,90	1 335 318,21		0,10	
218	541 232,73	1 335 299,66		0,10	
219	541 233,93	1 335 283,44		0,10	



1	2	3	4	5	6
220	541 234,66	1 335 269,45		0,10	
221	541 236,10	1 335 259,65		0,10	
222	541 226,49	1 335 258,03		0,10	
223	541 225,82	1 335 261,98		0,10	
224	541 231,57	1 335 262,94		0,10	
225	541 230,68	1 335 269,05		0,10	
226	541 229,94	1 335 283,19		0,10	
227	541 228,76	1 335 299,10		0,10	
228	541 225,00	1 335 317,32		0,10	
229	541 221,05	1 335 333,18		0,10	
230	541 232,11	1 335 335,93		0,10	
231	541 225,80	1 335 361,27		0,10	
232	541 190,53	1 335 348,92		0,10	
233	541 189,21	1 335 352,70		0,10	
143	541 216,87	1 335 362,38		0,10	
<b>3. Сведения о характерных точках части (частей) границы объекта</b>					
1	2	3	4	5	6
—	—	—	—	—	—

## Раздел 3

## Сведения о местоположении измененных (уточненных) границ объекта

1. Система координат МСК-50, Зона 1

## 2. Сведения о характерных точках границ объекта

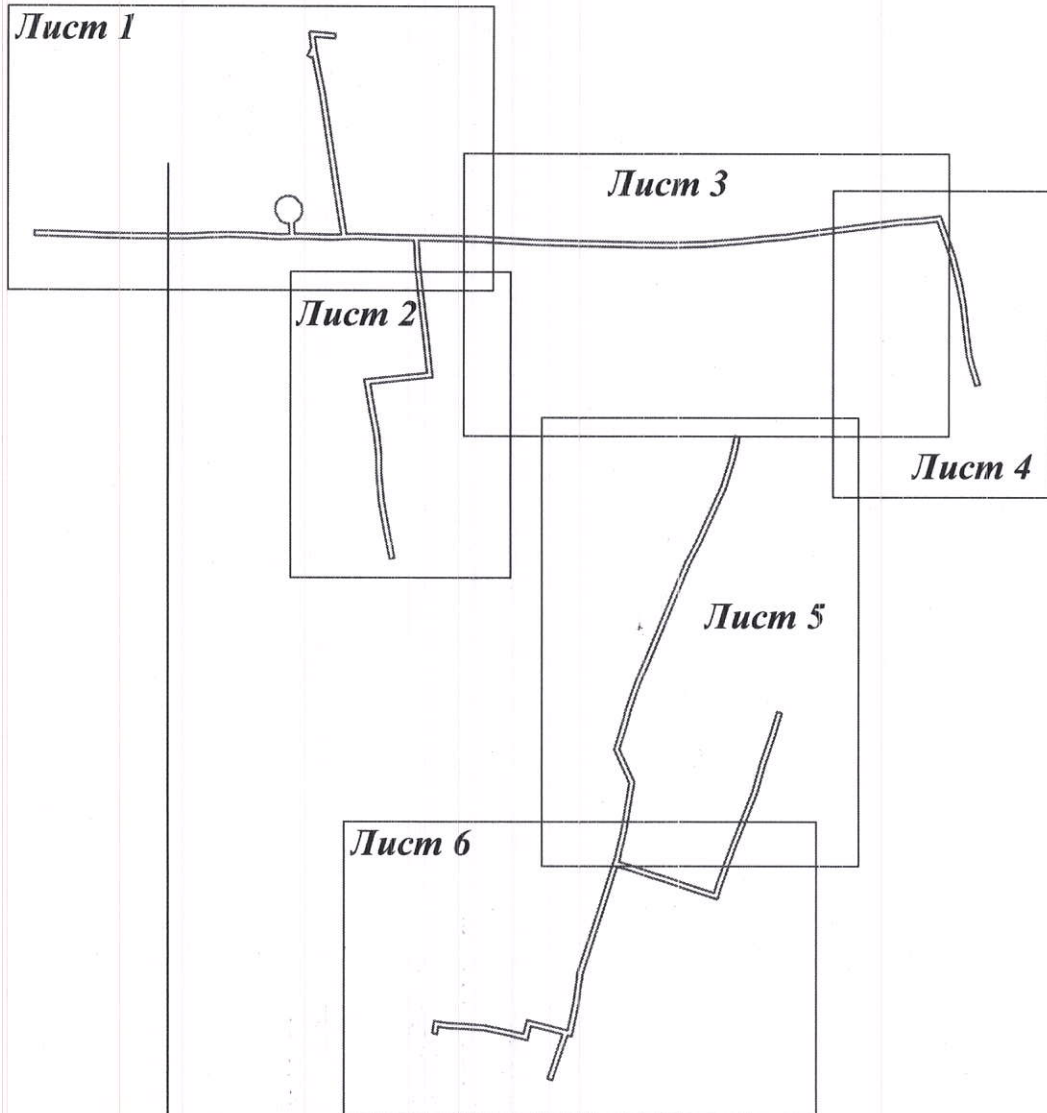
Обозначение характерных точек границы	Существующие координаты, м		Измененные (уточненные) координаты, м		Метод определения координат характерной точки	Средняя квадратическая погрешность положения характерной точки (M <sub>t</sub> ), м	Описание обозначения точки на местности (при наличии)
	X	Y	X	Y			
1	2	3	4	5	6	7	8
—	—	—	—	—	—	—	—

## 3. Сведения о характерных точках части (частей) границы объекта

1	2	3	4	5	6	7	8
—	—	—	—	—	—	—	—







### Раздел 4 План границ объекта



Масштаб 1:6 000

#### Используемые условные знаки и обозначения:

-  - граница кадастрового квартала по сведениям ЕГРН
-  - характерная точка границы зоны
-  - граница зоны
-  - граница земельного участка по сведениям ЕГРН

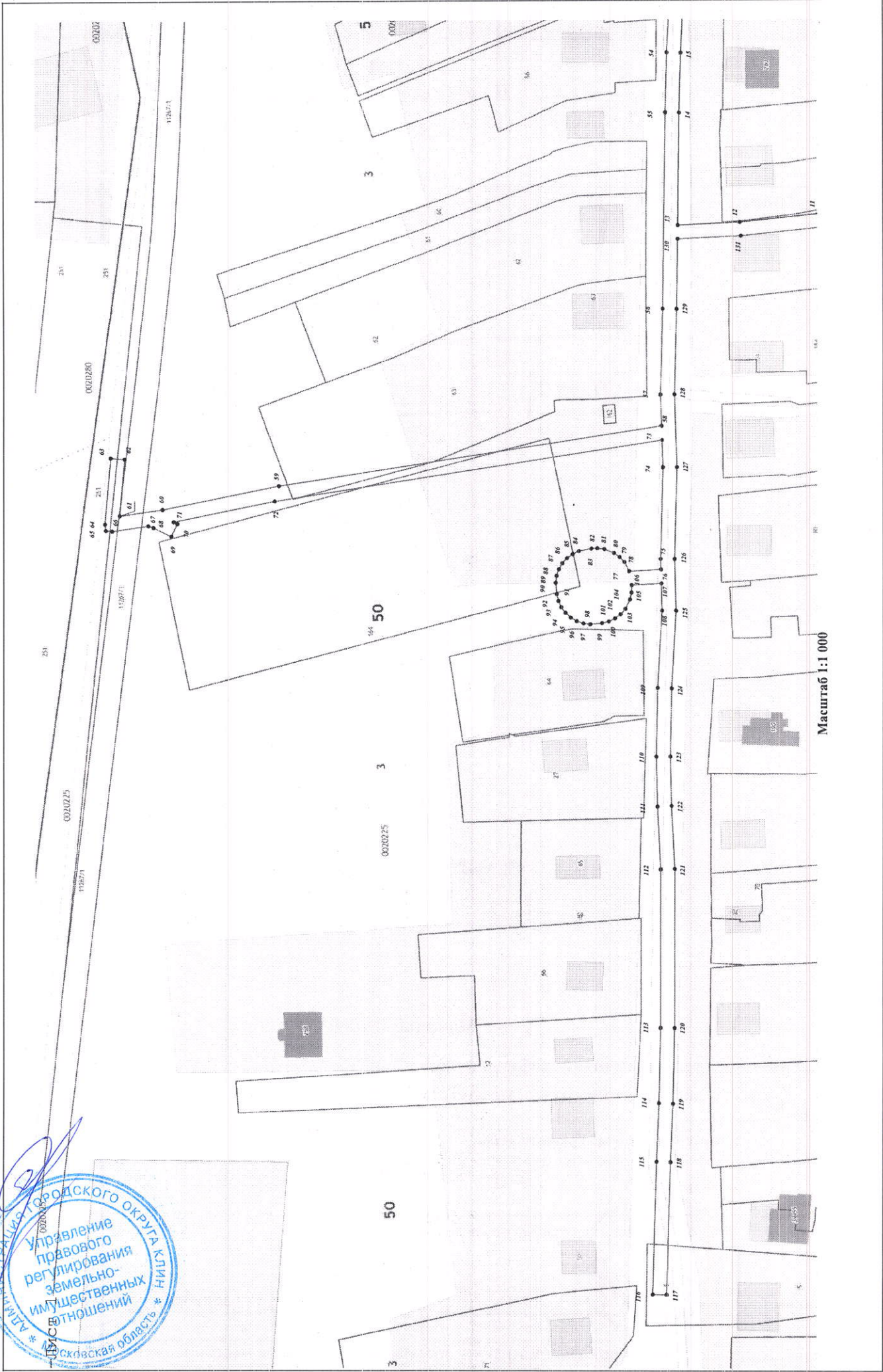
Подпись \_\_\_\_\_

Дата « 24 » декабря

20 20 г.

Место для оттиска печати (при наличии) лица, составившего описание местоположения границ объекта





Масштаб 1:1 000

Лист 2



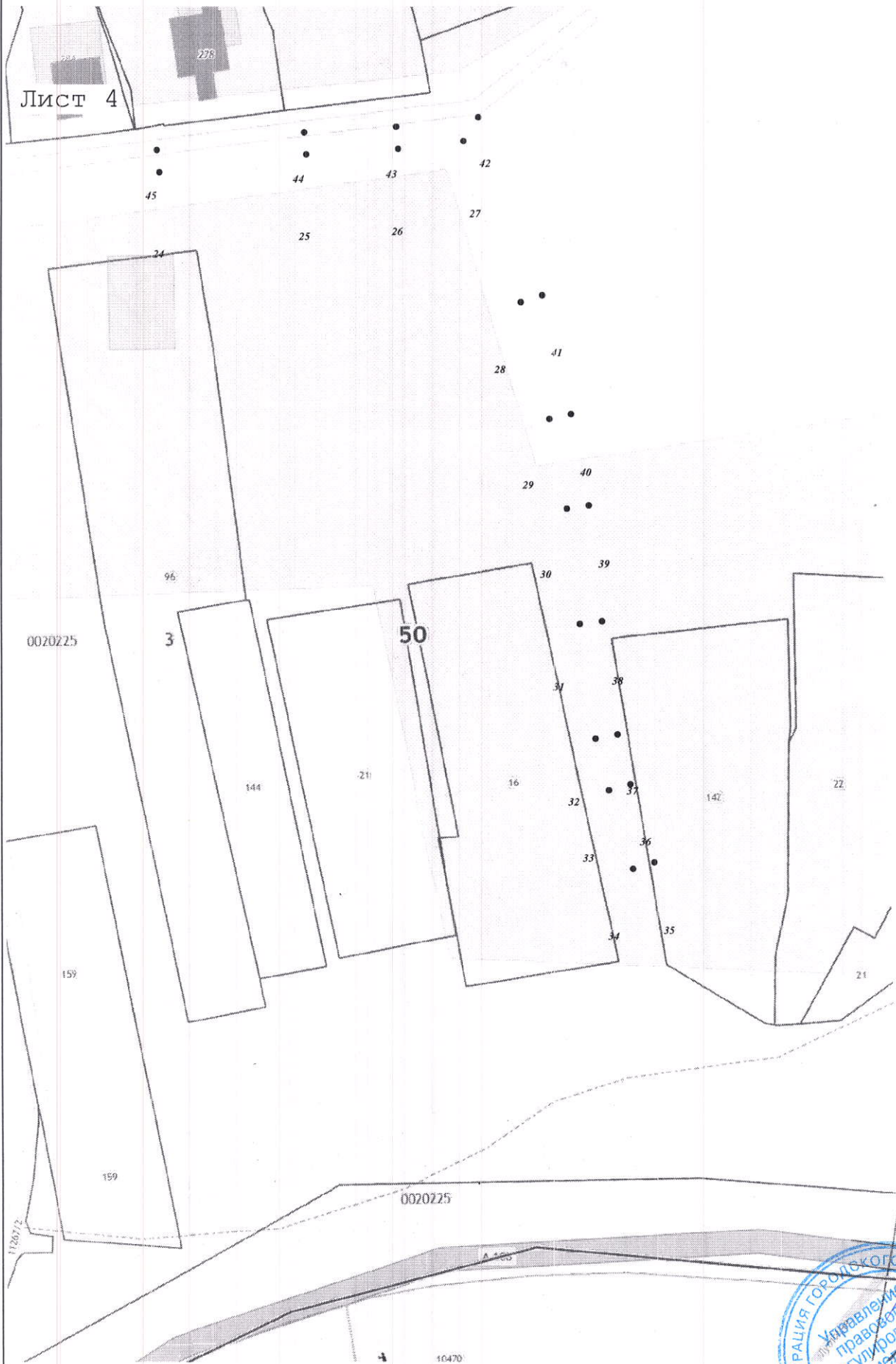
Масштаб 1:1 000




Лист 3



Масштаб 1:1 000



Масштаб 1:1 000



Лист 5



Масштаб 1:1000



Масштаб 1:1 000

