

Урсуло



А Д М И Н И С Т Р А Ц И Я Г О Р О Д С К О Г О О К Р У Г А К Л И Н

П О С Т А Н О В Л Е Н И Е

27 АПР 2021

№

718

г. Клин
Московская область

Об установлении публичного сервитута в порядке главы V.7. Земельного кодекса Российской Федерации по адресу (местоположение): Московская область, г.о. Клин, д. Решоткино, в пользу Акционерного общества "Мособлгаз" в целях размещения линейного объекта «Газификация негазифицированной части д. Решоткино»

В соответствии с Земельным кодексом Российской Федерации, Федеральным законом от 06.10.2003 №131-ФЗ «Об общих принципах организации местного самоуправления в Российской Федерации», Законом Московской области от 07.06.1996 № 23/96-ОЗ "О регулировании земельных отношений в Московской области", руководствуясь Уставом городского округа Клин Московской области, учитывая ходатайство Акционерного общества "Мособлгаз" от 23.03.2021 № P001-6905417498-43811558,

П О С Т А Н О В Л Я Ю:

1. Установить публичный сервитут на срок 120 месяцев в отношении земельных участков, согласно приложению № 1 к настоящему постановлению, в пользу Акционерного общества "Мособлгаз", в целях размещения линейного объекта «Газификация негазифицированной части д. Решоткино», в границах в соответствии с приложением №2 к настоящему постановлению.

Согласно планам капитального и (или) текущего ремонта, утвержденным Акционерным обществом «Мособлгаз», определяется срок, в течение которого

использование земель, земельных участков (их частей), указанных в приложении №1 к настоящему постановлению и (или) расположенных на нем объектов недвижимого имущества в соответствии с его разрешенным использованием будет невозможно или существенно затруднительно в связи с осуществлением сервитута, но не более срока предусмотренного Земельным кодексом Российской Федерации.

Порядок установления зон с особыми условиями использования территорий и содержание ограничений прав на земельные участки в границах таких зон, в целях размещения газораспределительных сетей определены постановлением Правительства Российской Федерации от 20.11.2000 № 878 «Об утверждении Правил охраны газораспределительных сетей». График проведения работ для размещения линейного объекта «Газификация негазифицированной части д. Решоткино», определяется планами капитального и (или) текущего ремонта, утверждаемыми АО «Мособлгаз» ежегодно в соответствии со Стандартом организации СТО, МОГ 9.4-003-2018 «Сети газораспределения и газопотребления. Общие требования к эксплуатации сетей газораспределения и газопотребления», утвержденным приказом АО «Мособлгаз» от 27.09.2018 № 511, разработанным согласно Федеральному закону от 21.07.1997 № 116-ФЗ «О промышленной безопасности опасных производственных объектов», а также Техническому регламенту «О безопасности сетей газораспределения и газопотребления», утвержденному постановлением Правительства Российской Федерации от 29.10.2010 № 870.

Акционерное общество «Мособлгаз» обязано привести земельные участки, указанные в приложении №1 к настоящему постановлению, в состояние, пригодное для использования в соответствии с видом разрешенного использования, снести инженерное сооружение, размещенное на основании публичного сервитута, в срок не позднее, чем три месяца после завершения деятельности, для осуществления которой установлен публичный сервитут.

2. Администрации в течение 5 рабочих дней направить копию настоящего постановления в Управление Федеральной службы государственной регистрации, кадастра и картографии по Московской области для внесения сведений об установлении публичного сервитута в отношении земельных участков, указанных в пункте 1 настоящего постановления, в Единый государственный реестр недвижимости.

3. Администрации в течение 5 рабочих дней опубликовать настоящее постановление (без сведений о границах публичного сервитута) в общественно-политической газете «Серп и Молот» и разместить на официальном информационном сайте администрации – www.klincity.ru. Управлению правового регулирования земельно-имущественных отношений Администрации городского округа Клин в течение 5 рабочих дней направить копию настоящего постановления правообладателям земельных участков, в отношении которых принято решение об установлении публичного сервитута.

4. Управлению правового регулирования земельно-имущественных отношений Администрации городского округа Клин в течение 5 рабочих дней направить обладателю публичного сервитута копию настоящего постановления, сведения о лицах,

Приложение № 1
к постановлению Администрации
городского округа Клин
от 27 АПР 2021 № 718

№	Кадастровый номер земельного участка	Адрес/описание местоположения
1	2	3
1	50:03:0050180:218	обл. Московская, р-н Клинский, городское поселение Клин, д. Решоткино, дом 40
2	50:03:0060180:47	обл. Московская, р-н Клинский, городское поселение Клин, д. Решоткино, ул. Весенняя, дом 52

Приложение №2

к постановлению Администрации
городского округа Клин

от 27 АПР 2021 № 718

СХЕМА ГРАНИЦ ПУБЛИЧНОГО СЕРВИТУТА

для строительства газопровода по объекту «Газификация негасифицированной части д. Решоткино» городского округа Клин Московской области, являющегося частью земельного участка с кадастровым номером 50:03:0050180:218

Местоположение/адрес: установлено относительно ориентира, расположенного за пределами участка. Ориентир: Участок находится примерно в 590 м, по направлению на восток от ориентира.

Почтовый адрес ориентира: Московская область, городской округ Клин, д. Решоткино, дом 40
Площадь: 356 кв. м.

УТВЕРЖДЕНА



КАДАСТРОВЫЙ КООРДИНАТ (МСК-50):

Номер характерной точки	Дирекционные углы	Длина линии(и)	X координата	Y координата
1	95° 56' 05"	23,57	528523,98	1324222,55
2	108° 48' 27"	15,08	528522,32	1324245,83
3	278° 56' 28"	23,68	528527,44	1324243,52
4	9° 02' 40"	19,37	528511,12	1324220,13
5	9° 42' 13"	4,89	528521,98	1324221,76
1			528525,98	1324222,55

УСЛОВНЫЕ ОБОЗНАЧЕНИЯ:

- граница земельного участка согласно ЕГРН
- граница объекта капитального строительства согласно ЕГРН
- граница кадастрового квартала
- 218 — кадастровый номер земельного участка

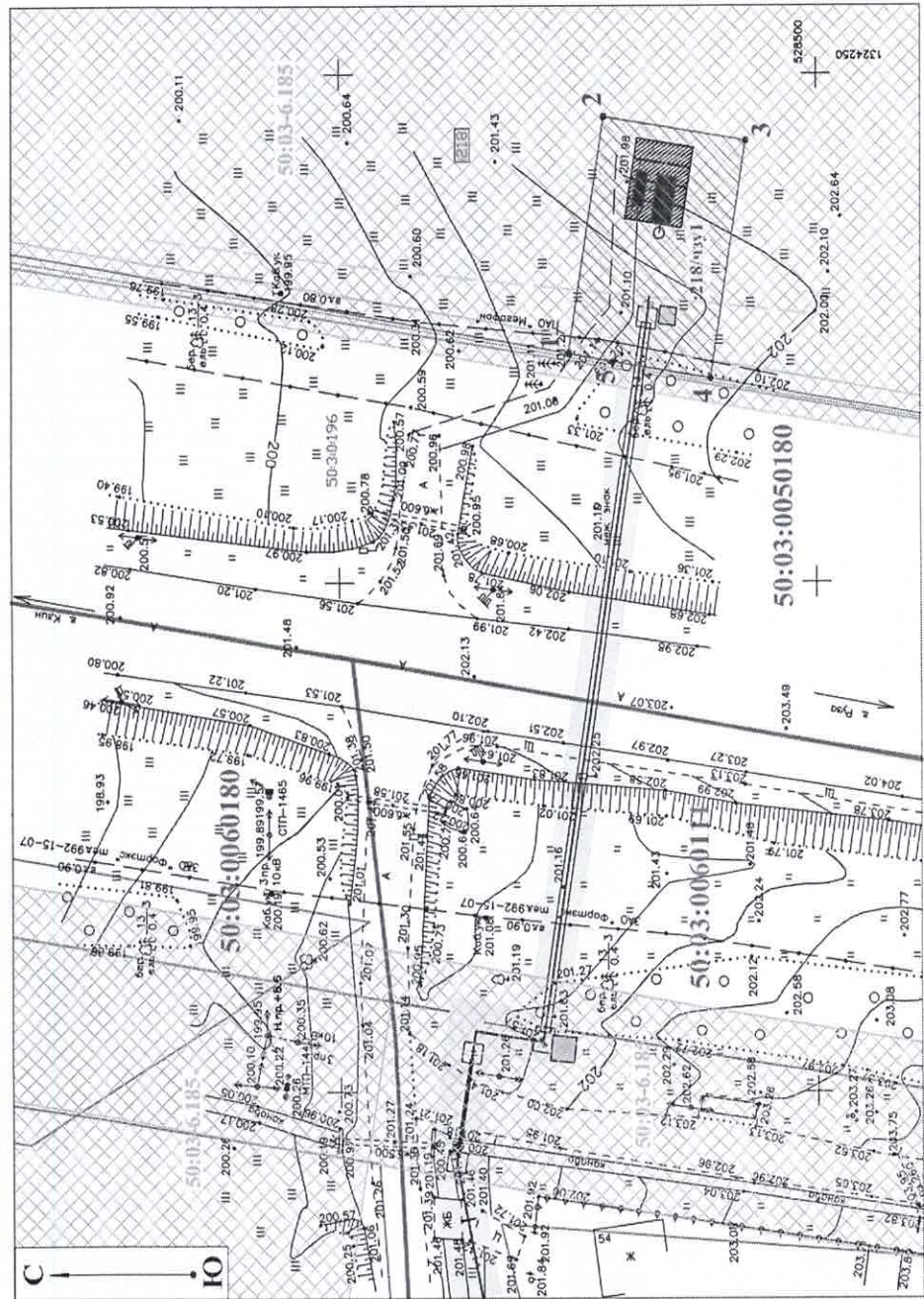
50:03:0050180 — номер кадастрового квартала
проектируемый газопровод В.Д.
(ПЗ 100 Газ SDR 11 Ø160х14,6 Гост Р 50838-2009)
— существующий газопровод АО "Мособлгаз",
— охранная зона проектируемого газопровода

— ЗОУИТ согласно ЕГРН

— граница публичного сервитута

:218/чпу1 — обозначение образуемой части земельного участка

- 1 — характерная точка образуемой части земельного участка и ее обозначение



Масштаб 1 : 500

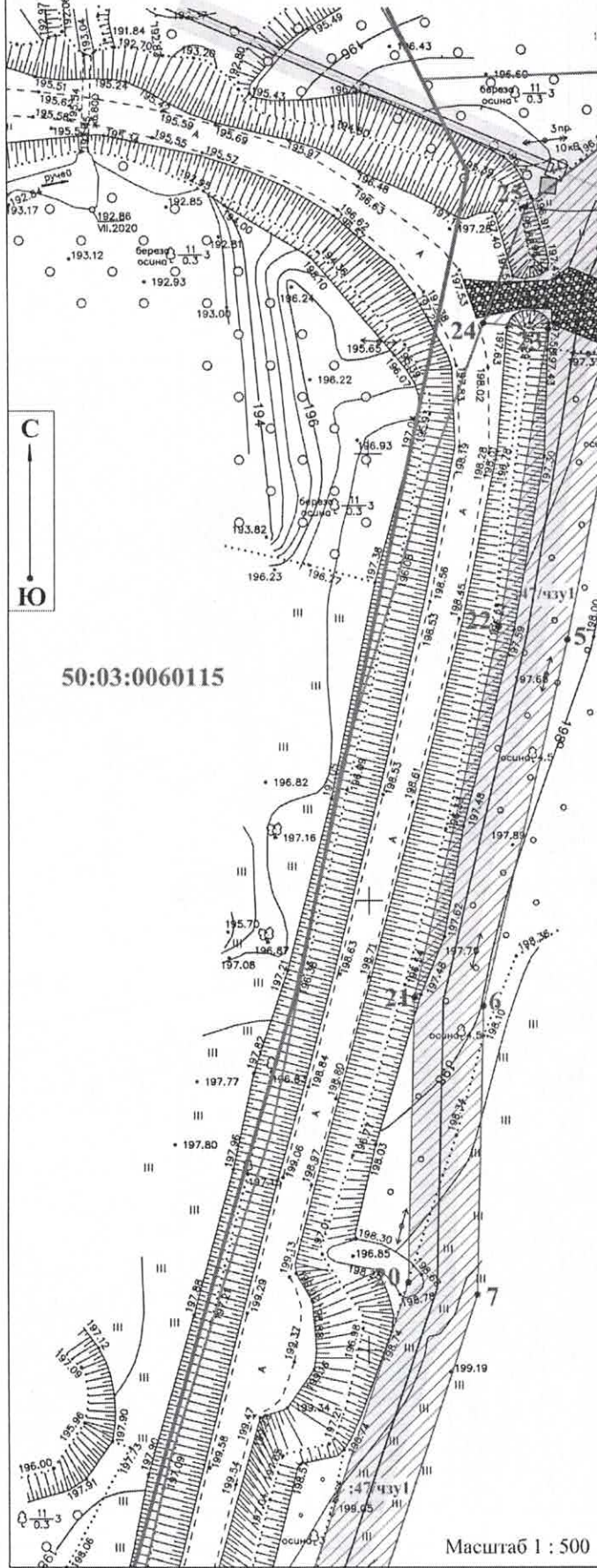


Исполнитель: Московский филиал АО "Трионнигаз"
Кадастровый инженер Ковалевич В.А.

СХЕМА ГРАНИЦ ПУБЛИЧНОГО СЕРВИТУТА

для строительства газопровода по объекту «Газификация негазифицированной части д. Решоткино» городского округа Клин Московской области, являющегося частью земельного участка с кадастровым номером 50:03:0060180:47
Местоположение/адрес: установленно относительно ориентира, расположенного за пределами участка.
Ориентир: Участок находится примерно в 150 м от ориентира по направлению на северо-восток.
Почтовый адрес ориентира: Московская область, городской округ Клин, д. Решоткино, ул. Весенняя, дом 52
Площадь: 2571 кв. м.

УТВЕРЖДЕНА



50:03:0060180

КАТАЛОГ КООРДИНАТ (МСК-50):
 50:03:0060180:47/чзу I

Номер характерной точки	Дирекционный угол	Длина линии(м)	X координата	Y координата
1			528786,02	1323778,27
2	118° 52' 20"	15,55	528778,51	1323791,89
3	202° 38' 31"	10	528769,28	1323788,04
4	227° 13' 47"	13,27	528760,27	1323778,3
5	191° 21' 22"	31,64	528729,25	1323772,07
6	192° 55' 19"	42,03	528688,28	1323762,67
7	181° 05' 19"	32,11	528656,18	1323762,06
8	198° 21' 51"	58,85	528600,33	1323743,52
9	190° 49' 41"	30,08	528570,79	1323737,87
10	160° 53' 24"	24,16	528547,96	1323745,78
11	144° 06' 49"	23,88	528528,61	1323759,78
12	99° 07' 01"	8,46	528527,27	1323768,13
13	87° 02' 05"	24,74	528528,55	1323792,84
14	88° 17' 28"	20,12	528529,15	1323812,95
15	91° 18' 38"	18,36	528528,73	1323831,31
16	265° 19' 41"	76,86	528522,47	1323754,71
17	324° 07' 20"	27,03	528544,37	1323738,87
18	340° 53' 45"	27,35	528570,21	1323729,92
19	10° 49' 28"	32,64	528602,27	1323736,05
20	18° 22' 10"	58,2	528657,5	1323754,39
21	1° 05' 00"	31,74	528689,23	1323754,99
22	12° 55' 08"	42,54	528730,69	1323784,5
23	9° 20' 32"	33,7	528763,94	1323769,97
24	274° 56' 32"	7,2	528764,56	1323762,8
25	20° 16' 05"	13,74	528777,45	1323767,56
1	51° 20' 01"	13,72	528786,02	1323778,27

Масштаб 1 : 500

СХЕМА ГРАНИЦ ПУБЛИЧНОГО СЕРВИТУТА

Лист № 2 из 2

для строительства газопровода по объекту «Газификация негазифицированной части д. Решоткино» городского округа Клин Московской области, являющегося частью земельного участка с кадастровым номером 50:03:0060180:47


Местоположение/адрес: установлено относительно ориентира, расположенного за пределами участка.

Ориентир: Участок находится примерно в 150 м от ориентира по направлению на северо-восток.

Почтовый адрес ориентира: Московская область, городской округ Клин, д. Решоткино, ул. Весенняя, дом 52

Площадь: 2571 кв. м.

УТВЕРЖДЕНА



Масштаб 1 : 500

УСЛОВНЫЕ ОБОЗНАЧЕНИЯ:

- — граница земельного участка согласно ЕГРН
- — граница кадастрового квартала
- 218 — кадастровый номер земельного участка
- 50:03:0060180 — номер кадастрового квартала
- — проектируемый газопровод В.Д. (ПЭ100 Газ SDR11 Ø160x14.6)
- — проектируемый газопровод В.Д. (ст. Ø219x5,0 в землю с ИС Ду200)
- — охранный зона проектируемого газопровода
- ▨ — граница публичного сервитута
- :47/чз/1 — обозначение образуемой части земельного участка
- 1 — характерная точка образуемой части земельного участка и её обозначение

Исполнитель: Московский филиал АО «Гипроннигаз»
 Кадастровый инженер Ковалевич В.А.



