



А Д М И Н И С Т Р А Ц И Я Г О Р О Д С К О Г О О К Р У Г А К Л И Н

П О С Т А Н О В Л Е Н И Е

26 ЯНВ 2021

№

81

г. Клин
Московская область

Об установлении публичного сервитута в порядке главы V.7. Земельного кодекса Российской Федерации в пользу Акционерного общества «Мособлгаз»

В соответствии с Земельным кодексом Российской Федерации, Законом Московской области от 07.06.1996 № 23/96-ОЗ "О регулировании земельных отношений в Московской области", руководствуясь Уставом городского округа Клин Московской области, учитывая ходатайство Акционерного общества «Мособлгаз»,

П О С Т А Н О В Л Я Ю:

1. Установить публичный сервитут на срок 588 месяцев в отношении земель, государственная собственность на которые не разграничена и земельных участков, согласно приложению №1 к настоящему Постановлению, в пользу Акционерного общества «Мособлгаз», в целях оформления публичного сервитута юридическим лицом, право собственности, право хозяйственного ведения или право оперативного управления которого, на сооружения местного значения, возникло до 01.09.2018 и у которого отсутствуют права на земельный участок, в границах в соответствии с приложением №1 к настоящему Постановлению. Согласно планам капитального и (или) текущего ремонта, утвержденным Акционерным обществом «Мособлгаз», определяется срок, в течение которого использование земель, земельных участков (их частей), указанных в приложении №1 к настоящему Постановлению и (или) расположенных на них объектов недвижимого имущества в соответствии с их разрешенным использованием будет невозможно или существенно затруднительно в связи с осуществлением сервитута, но не более срока предусмотренного Земельным кодексом Российской Федерации. Порядок установления зон с особыми условиями использования территорий и содержание ограничений прав на земельные участки в границах таких зон, в целях размещения газораспределительных сетей определены постановлением Правительства Российской Федерации от 20.11.2000 № 878 «Об утверждении Правил охраны газораспределительных сетей». График проведения работ при осуществлении эксплуатации газораспределительной сети д. Голенищево

(кадастровый номер 50:03:0000000:582) определяется планами капитального и (или) текущего ремонта, утверждаемыми АО «Мособлгаз» ежегодно в соответствии со Стандартом организации СТО МОГ 9.4-003-2018 «Сети газораспределения и газопотребления. Общие требования к эксплуатации сетей газораспределения и газопотребления», утвержденным приказом АО «Мособлгаз» от 27.09.2018 № 511, разработанным согласно Федеральному закону от 21.07.1997 № 116-ФЗ «О промышленной безопасности опасных производственных объектов», а также Техническому регламенту «О безопасности сетей газораспределения и газопотребления», утвержденному Постановлением Правительства Российской Федерации от 29.10.2010 № 870. Акционерное общество «Мособлгаз» обязано привести земельные участки, указанные в приложении №1 к настоящему Постановлению, в состояние, пригодное для использования в соответствии с видом разрешенного использования, снести инженерное сооружение, размещенное на основании публичного сервитута, в срок не позднее, чем три месяца после завершения деятельности, для осуществления которой установлен публичный сервитут.

2. Администрации в течение 5 рабочих дней направить копию настоящего Постановления в Управление Федеральной службы государственной регистрации, кадастра и картографии по Московской области для внесения сведений об установлении публичного сервитута в отношении земельных участков, указанных в пункте 1 настоящего Постановления, в Единый государственный реестр недвижимости.

3. Администрации в течение 5 рабочих дней опубликовать настоящее Постановление (без приложений) в общественно-политической газете «Серп и Молот» и на официальном информационном сайте администрации - klincity.ru. Управлению правового регулирования земельно-имущественных отношений Администрации городского округа Клин направить копию настоящего Постановления правообладателям земельных участков, в отношении которых принято решение об установлении публичного сервитута.

4. Управлению правового регулирования земельно-имущественных отношений Администрации городского округа Клин направить обладателю публичного сервитута копию настоящего Постановления, сведения о лицах, являющихся правообладателями земельных участков, сведения о лицах, подавших заявления об учете их прав (обременений прав) на земельные участки, способах связи с ними, копии документов, подтверждающих права указанных лиц на земельные участки.

5. Контроль за выполнением настоящего Постановления возложить на начальника Управления правового регулирования земельно-имущественных отношений Администрации городского округа Клин Рыжову Е.Б.

Глава городского округа Клин



А. Д. Сокольская

Копия верна

Оригинал документа хранится в архиве
Администрации городского округа Клин

Административное управление
Администрации городского округа Клин

Старший инспектор _____ / А.В. Опанасенко /
должность подпись расшифровка

« _____ » 26 ЯНВ 2021 г.



Приложение № 1
к Постановлению Администрации
городского округа Клин
от 26 ЯНВ 2021 № 81

ОПИСАНИЕ МЕСТОПОЛОЖЕНИЯ ГРАНИЦ

Зона публичного сервитута объекта «Газораспределительная сеть д. Голенищево», кадастровый номер
50:03:0000000:582

(наименование объекта, местоположение границ которого описано (далее - объект))

Раздел 1

Сведения об объекте

№ п/п	Характеристики объекта	Описание характеристик
1	2	3
1	Местоположение объекта	Московская область, городской округ Клин, Голенищево д
2	Площадь объекта ± величина погрешности определения площади (P ± ΔP)	9 831 м ² ± 35 м ²
3	Иные характеристики объекта	Вид объекта реестра границ: Зона с особыми условиями использования территории Содержание ограничений использования объектов недвижимости в пределах зоны или территории: Публичный сервитут, для целей размещения линейных объектов системы газоснабжения, их неотъемлемых технологических частей. Срок установления 49 лет.

Раздел 2

Сведения о местоположении границ объекта

1. Система координат МСК 50, зона 1

2. Сведения о характерных точках границ объекта

Обозначение характерных точек границ	Координаты, м		Метод определения координат характерной точки	Средняя квадратическая погрешность положения характерной точки (Mt), м	Описание обозначения точки на местности (при наличии)
	X	Y			

1	2	3	4	5	6
1	527 936,53	1 335 855,65	Аналитический метод	0,10	—
2	527 960,86	1 335 844,68		0,10	
3	527 972,69	1 335 894,11		0,10	
4	527 981,36	1 335 931,60		0,10	
5	527 981,35	1 335 948,42		0,10	
6	527 978,17	1 335 957,70		0,10	
7	527 974,87	1 335 963,74		0,10	
8	527 971,96	1 335 967,86		0,10	
9	527 963,12	1 335 979,12		0,10	
10	527 951,71	1 335 994,19		0,10	
11	527 942,64	1 336 013,97		0,10	
12	527 941,18	1 336 029,69		0,10	
13	527 941,16	1 336 033,04		0,10	



1	2	3	4	5	6
14	527 944,53	1 336 051,56		0,10	
15	527 945,74	1 336 056,28		0,10	
16	527 948,11	1 336 062,43		0,10	
17	527 951,85	1 336 060,99		0,10	
18	527 949,55	1 336 055,06		0,10	
19	527 948,44	1 336 050,71		0,10	
20	527 945,16	1 336 032,69		0,10	
21	527 945,18	1 336 029,89		0,10	
22	527 946,56	1 336 015,02		0,10	
23	527 955,16	1 335 996,26		0,10	
24	527 966,29	1 335 981,55		0,10	
25	527 975,17	1 335 970,25		0,10	
26	527 978,27	1 335 965,86		0,10	
27	527 981,84	1 335 959,32		0,10	
28	527 985,35	1 335 949,09		0,10	
29	527 985,36	1 335 931,14		0,10	
30	527 976,59	1 335 893,20		0,10	
31	527 964,57	1 335 843,00		0,10	
32	527 967,92	1 335 841,49		0,10	
33	527 998,98	1 335 829,62		0,10	
34	528 098,04	1 335 794,57		0,10	
35	528 158,30	1 335 774,44		0,10	
36	528 229,28	1 335 750,18		0,10	
37	528 265,49	1 335 736,25		0,10	
38	528 302,97	1 335 722,66		0,10	
39	528 373,10	1 335 698,53		0,10	
40	528 435,27	1 335 678,68		0,10	
41	528 453,58	1 335 671,42		0,10	
42	528 458,07	1 335 682,75		0,10	
43	528 558,73	1 335 649,50		0,10	
44	528 559,97	1 335 652,19		0,10	
45	528 563,60	1 335 650,52		0,10	
46	528 560,87	1 335 644,57		0,10	
47	528 460,40	1 335 677,76		0,10	
48	528 453,75	1 335 660,99		0,10	
49	528 443,52	1 335 628,50		0,10	
50	528 435,07	1 335 598,85		0,10	
51	528 498,56	1 335 576,27		0,10	
52	528 538,22	1 335 563,38		0,10	
53	528 547,88	1 335 559,27		0,10	
54	528 580,50	1 335 546,73		0,10	
55	528 639,98	1 335 531,38		0,10	
56	528 675,97	1 335 548,05		0,10	
57	528 722,76	1 335 563,98		0,10	
58	528 771,50	1 335 583,82		0,10	
59	528 843,03	1 335 611,97		0,10	
60	528 867,17	1 335 532,69		0,10	
61	528 863,33	1 335 531,72		0,10	
62	528 840,47	1 335 606,67		0,10	
63	528 772,98	1 335 580,11		0,10	
64	528 734,62	1 335 564,41		0,10	
65	528 736,26	1 335 560,24		0,10	
66	528 753,74	1 335 505,69		0,10	



1	2	3	4	5	6
67	528 778,42	1 335 445,87		0,10	
68	528 774,73	1 335 444,35		0,10	
69	528 749,99	1 335 504,30		0,10	
70	528 732,50	1 335 558,90		0,10	
71	528 730,91	1 335 562,91		0,10	
72	528 724,14	1 335 560,23		0,10	
73	528 677,46	1 335 544,33		0,10	
74	528 642,67	1 335 528,22		0,10	
75	528 670,36	1 335 449,91		0,10	
76	528 678,03	1 335 425,51		0,10	
77	528 685,49	1 335 402,48		0,10	
78	528 690,75	1 335 404,19		0,10	
79	528 691,99	1 335 400,39		0,10	
80	528 682,92	1 335 397,44		0,10	
81	528 674,22	1 335 424,29		0,10	
82	528 666,56	1 335 448,64		0,10	
83	528 638,65	1 335 527,60		0,10	
84	528 579,28	1 335 542,92		0,10	
85	528 546,38	1 335 555,56		0,10	
86	528 536,82	1 335 559,63		0,10	
87	528 497,28	1 335 572,49		0,10	
88	528 452,26	1 335 588,39		0,10	
89	528 430,19	1 335 596,35		0,10	
90	528 439,69	1 335 629,65		0,10	
91	528 449,98	1 335 662,33		0,10	
92	528 452,10	1 335 667,70		0,10	
93	528 433,92	1 335 674,92		0,10	
94	528 371,84	1 335 694,74		0,10	
95	528 301,63	1 335 718,89		0,10	
96	528 265,95	1 335 731,83		0,10	
97	528 258,96	1 335 710,02		0,10	
98	528 249,58	1 335 677,87		0,10	
99	528 244,57	1 335 658,74		0,10	
100	528 241,31	1 335 638,74		0,10	
101	528 238,93	1 335 615,25		0,10	
102	528 238,52	1 335 603,68		0,10	
103	528 256,60	1 335 605,29		0,10	
104	528 283,98	1 335 592,16		0,10	
105	528 320,65	1 335 576,43		0,10	
106	528 351,21	1 335 563,66		0,10	
107	528 395,41	1 335 545,66		0,10	
108	528 393,90	1 335 541,95		0,10	
109	528 349,69	1 335 559,96		0,10	
110	528 319,08	1 335 572,75		0,10	
111	528 282,33	1 335 588,52		0,10	
112	528 255,86	1 335 601,21		0,10	
113	528 238,37	1 335 599,65		0,10	
114	528 237,80	1 335 583,70		0,10	
115	528 238,15	1 335 573,45		0,10	
116	528 119,77	1 335 435,85		0,10	
117	528 109,56	1 335 427,88		0,10	
118	528 089,33	1 335 417,50		0,10	
119	528 086,11	1 335 413,31		0,10	



1	2	3	4	5	6
120	528 090,41	1 335 406,65		0,10	
121	528 090,17	1 335 403,43		0,10	
122	528 086,18	1 335 403,74		0,10	
123	528 086,32	1 335 405,57		0,10	
124	528 081,23	1 335 413,54		0,10	
125	528 086,71	1 335 420,65		0,10	
126	528 107,40	1 335 431,26		0,10	
127	528 116,99	1 335 438,76		0,10	
128	528 234,10	1 335 574,87		0,10	
129	528 233,80	1 335 583,70		0,10	
130	528 234,94	1 335 615,53		0,10	
131	528 237,34	1 335 639,27		0,10	
132	528 240,66	1 335 659,57		0,10	
133	528 245,72	1 335 678,93		0,10	
134	528 255,14	1 335 711,18		0,10	
135	528 262,20	1 335 733,23		0,10	
136	528 227,91	1 335 746,42		0,10	
137	528 157,02	1 335 770,65		0,10	
138	528 096,74	1 335 790,79		0,10	
139	528 085,42	1 335 794,79		0,10	
140	528 078,02	1 335 772,69		0,10	
141	528 065,49	1 335 733,98		0,10	
142	528 056,11	1 335 706,45		0,10	
143	528 051,89	1 335 693,15		0,10	
144	528 048,08	1 335 694,37		0,10	
145	528 048,80	1 335 696,62		0,10	
146	528 046,46	1 335 697,33		0,10	
147	528 040,93	1 335 683,02		0,10	
148	528 037,22	1 335 684,23		0,10	
149	528 044,07	1 335 702,24		0,10	
150	528 050,02	1 335 700,43		0,10	
151	528 052,32	1 335 707,71		0,10	
152	528 061,69	1 335 735,24		0,10	
153	528 074,23	1 335 773,94		0,10	
154	528 081,65	1 335 796,13		0,10	
155	527 997,60	1 335 825,87		0,10	
156	527 966,38	1 335 837,80		0,10	
157	527 934,89	1 335 852,01		0,10	
158	527 936,53	1 335 855,65		0,10	

3. Сведения о характерных точках части (частей) границы объекта

1	2	3	4	5	6
—	—	—	—	—	—



Раздел 3

Сведения о местоположении измененных (уточненных) границ объекта

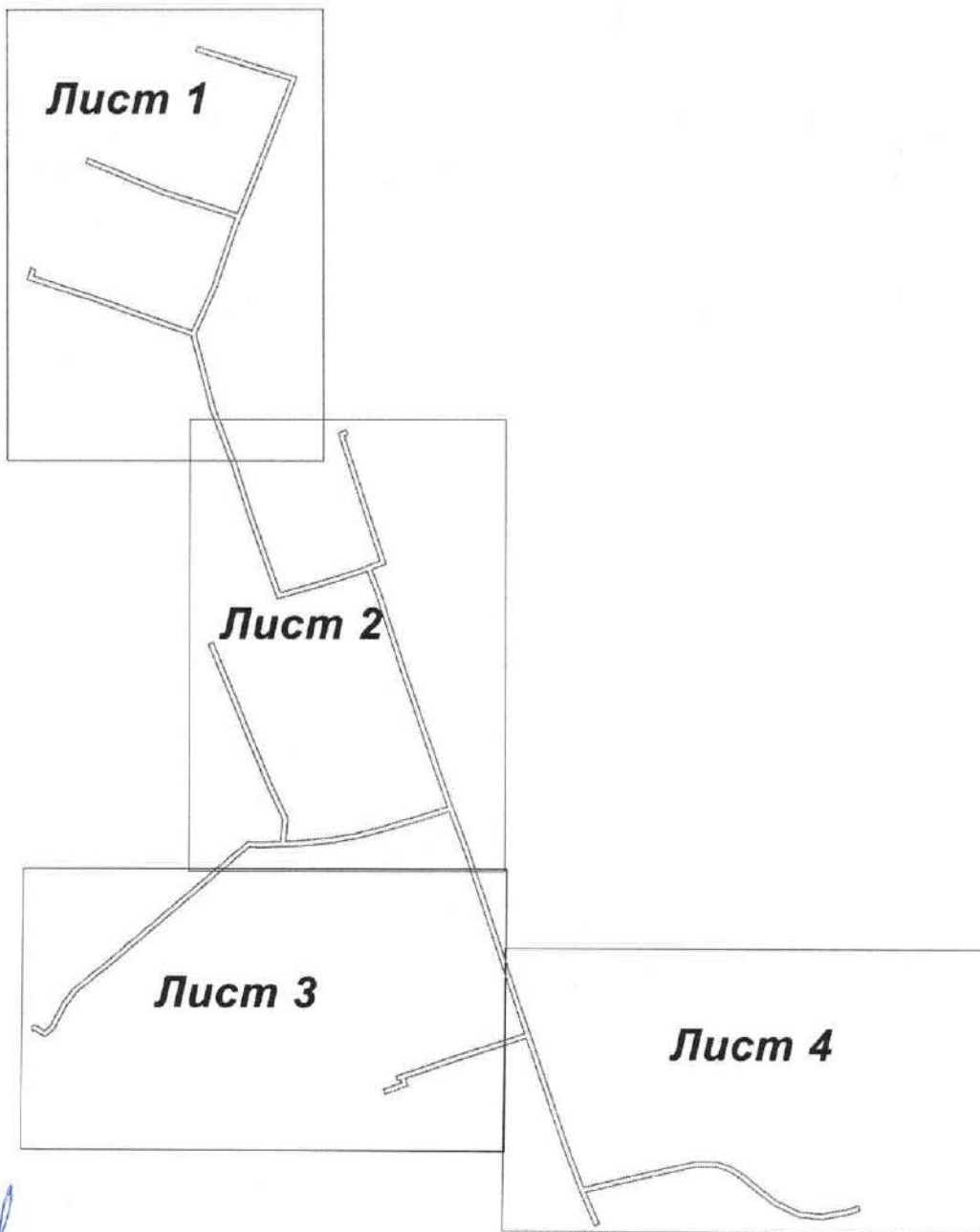
1. Система координат МСК 50, зона I

2. Сведения о характерных точках границ объекта

Обозначение характерных точек границы	Существующие координаты, м		Измененные (уточненные) координаты, м		Метод определения координат характерной точки	Средняя квадратическая погрешность положения характерной точки (Mt), м	Описание обозначения точки на местности (при наличии)
	X	Y	X	Y			
1	2	3	4	5	6	7	8
—	—	—	—	—	—	—	—
3. Сведения о характерных точках части (частей) границы объекта							
1	2	3	4	5	6	7	8
—	—	—	—	—	—	—	—



Раздел 4
План границ объекта



Масштаб 1:4000

Использованные знаки обозначения:

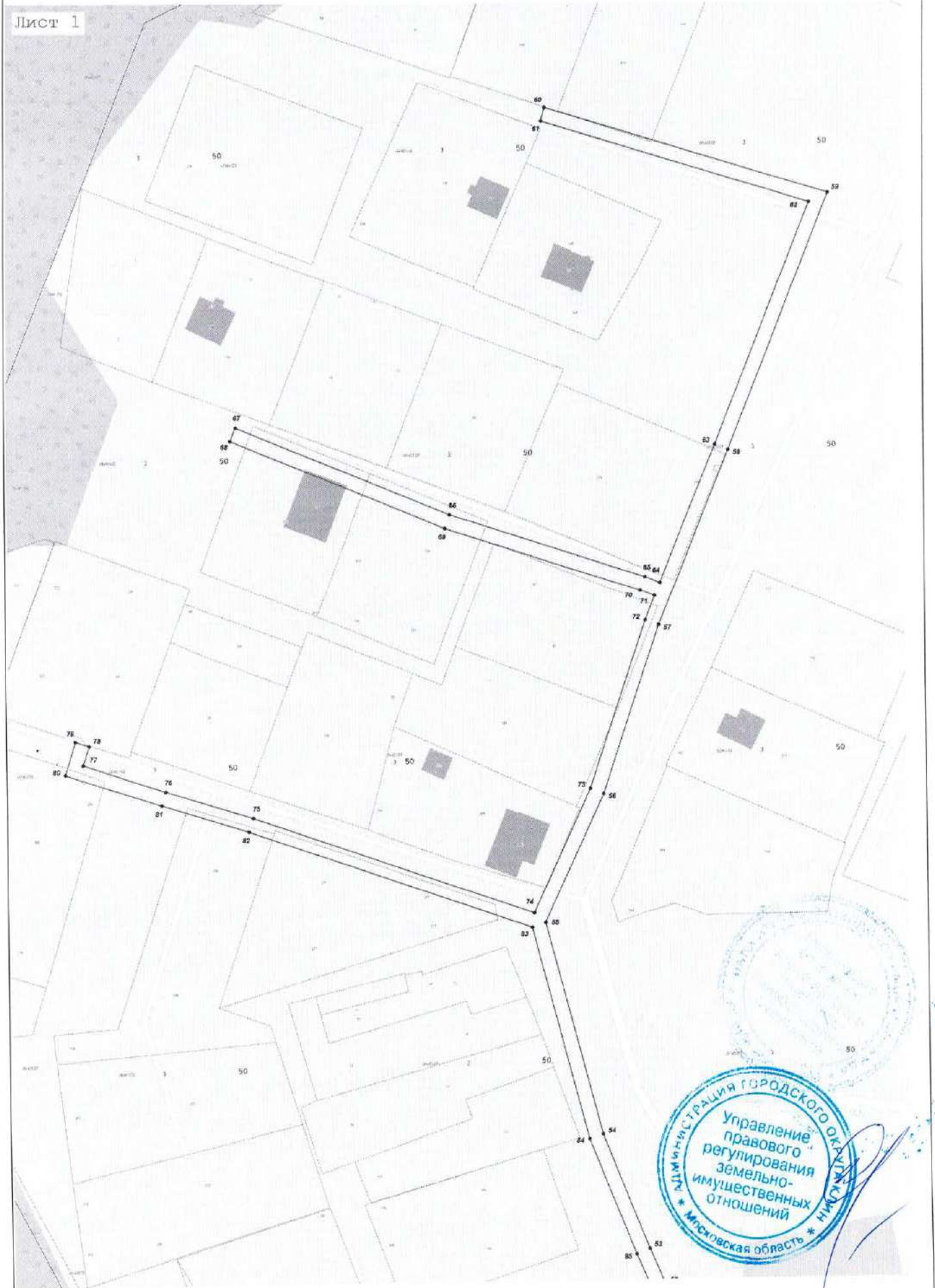
- характеристика границы зоны
- граница зоны
- граница земельного участка по сведениям ЕИРН
- граница кадастрового квартала по сведениям ЕИРН



Подпись _____ Дата « 21 » ноября 20 20 г.

Место для описания и (при наличии) лиц, составившего описание местоположения границ объекта

Лист 1



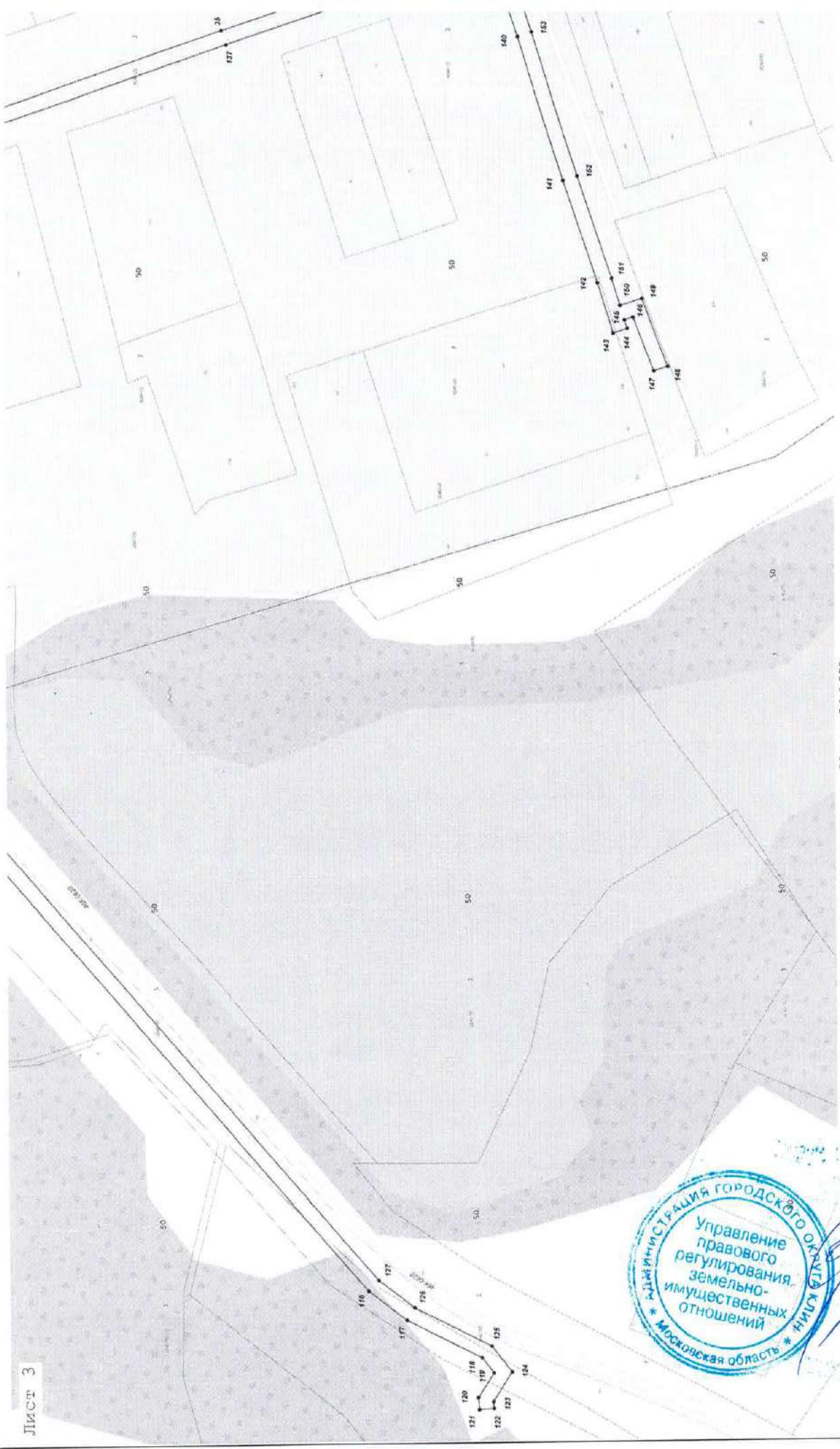
АДМИНИСТРАЦИЯ ГОРОДСКОГО ОКРУГА
Управление
правового
регулирующего
земельно-
имущественных
отношений
НИС
Московская область

Масштаб 1:1000

Лист 2



Масштаб 1:1000



Лист 3



Масштаб 1:1 000



Лист



Масштаб 1:1 000