



А Д М И Н И С Т Р А Ц И Я Г О Р О Д С К О Г О О К Р У Г А К Л И Н

П О С Т А Н О В Л Е Н И Е

27 АПР 2023

№

859

г. Клин
Московская область

Об установлении публичного сервитута в порядке главы V.7. Земельного кодекса Российской Федерации по адресу (местоположение): Московская обл., городской округ Клин, д. Вьюхово, в пользу АО «Мособлгаз» в целях строительства и эксплуатации объекта: «Распределительный газопровод низкого давления $P \leq 0,005$ МПа», расположенный по адресу: Московская область, городской округ Клин, деревня Вьюхово. Технические условия № 3556-14-ДНП/118 от 13.07.2021. (Догазификация населенного пункта - д. Вьюхово, расположенный по адресу: Московская обл., Клинский г.о.)

В соответствии с Земельным кодексом Российской Федерации, Федеральным законом от 06.10.2003 №131-ФЗ «Об общих принципах организации местного самоуправления в Российской Федерации», Законом Московской области от 07.06.1996 № 23/96-ОЗ «О регулировании земельных отношений в Московской области», руководствуясь Уставом городского округа Клин Московской области, учитывая ходатайство Акционерного общества «Мособлгаз» (далее - АО «Мособлгаз») от 28.03.2023 № P001-6425901770-70081208,

П О С Т А Н О В Л Я Ю:

1. Установить публичный сервитут на срок 588 месяцев в отношении земельного участка с кадастровым номером 50:03:0020105:73, расположенного по адресу: обл. Московская, р-н Клинский, г/пос. Клин, д. Вьюхово, уч.33, в пользу АО «Мособлгаз», в целях строительства и эксплуатации объекта: «Распределительный газопровод низкого давления $P \leq 0,005$ МПа», расположенный по адресу: Московская область, городской округ Клин, деревня Вьюхово. Технические условия № 3556-14-ДНП/118 от 13.07.2021. (Догазификация населенного пункта - д. Вьюхово, расположенный по адресу: Московская обл., Клинский г.о.), в границах в соответствии с приложением № 1 к настоящему постановлению.

1.1. Использование земельного участка и (или) расположенного на нем объекта недвижимого имущества в соответствии с их разрешенным использованием

будет невозможно или существенно затруднено в течение 3 (трех) месяцев.

1.2. Порядок установления зон с особыми условиями использования территорий и содержание ограничений прав на земельные участки в границах таких зон, в целях размещения газораспределительных сетей определены постановлением Правительства Российской Федерации от 20.11.2000 № 878 «Об утверждении Правил охраны газораспределительных сетей». График проведения работ по строительству и эксплуатации объекта: «Распределительный газопровод низкого давления $P \leq 0,005$ МПа», расположенный по адресу: Московская область, городской округ Клин, деревня Вьюхово. Технические условия № 3556-14-ДНП 118 от 13.07.2021. (Догазификация населенного пункта - д. Вьюхово, расположенный по адресу: Московская обл., Клинский г.о.), определяется планами капитального и (или) текущего ремонта, утверждаемыми АО «Мособлгаз» ежегодно в соответствии со Стандартом организации СТО, МОГ 9.4-003-2018 «Сети газораспределения и газопотребления. Общие требования к эксплуатации сетей газораспределения и газопотребления», утвержденным приказом АО «Мособлгаз» от 27.09.2018 № 511, разработанным согласно Федеральному закону от 21.07.1997 № 116-ФЗ «О промышленной безопасности опасных производственных объектов», а также Техническому регламенту «О безопасности сетей газораспределения и газопотребления», утвержденному постановлением Правительства Российской Федерации от 29.10.2010 № 870.

1.3. АО «Мособлгаз» обязано привести земельный участок в состояние, пригодное для использования в соответствии с видом разрешенного использования, снести инженерное сооружение, размещенное на основании публичного сервитута, в срок не позднее, чем три месяца после завершения деятельности, для осуществления которой установлен публичный сервитут.

2. Администрации в течение 5 рабочих дней направить копию настоящего постановления в Управление Федеральной службы государственной регистрации, кадастра и картографии по Московской области для внесения сведений об установлении публичного сервитута в отношении земельного участка, указанного в пункте 1 настоящего постановления, в Единый государственный реестр недвижимости.

3. Администрации в течение 5 рабочих дней разместить настоящее постановление на официальном информационном сайте администрации – www.klincity.ru в информационно-телекоммуникационной сети «Интернет».

4. Управлению правового регулирования земельно-имущественных отношений Администрации городского округа Клин (Казакова С.В.) в течение 5 рабочих дней направить владельцу публичного сервитута копию настоящего постановления, сведения о лицах, являющихся правообладателями земельного участка, сведения о лицах, подавших заявления об учете их прав (обременений прав) на земельные участки, способах связи с ними, копии документов, подтверждающих права указанных лиц на земельные участки.

5. Контроль за выполнением настоящего постановления возложить на начальника Управления правового регулирования земельно-имущественных отношений Администрации городского округа Клин Казакову С.В.

Глава городского округа Клин

А.Д. Сокольская



Приложение № 1
к постановлению Администрации
городского округа Клин

27 АПР 2023

от № 859

ОПИСАНИЕ МЕСТОПОЛОЖЕНИЯ ГРАНИЦ

Публичный сервитут объекта «Газопроводы низкого давления $P \leq 0,005$ МПа, по адресу: Российская Федерация, Московская область, городской округ Клин, деревня Вьюхово, кадастровый номер земельного участка №50:03:0020105:73»

(наименование объекта, местоположение границ которого описано (далее - объект))

Раздел 1

Сведения об объекте

№ п/п	Характеристики объекта	Описание характеристик
1	2	3
1	Местоположение объекта	Московская область, городской округ Клин, Вьюхово д.
2	Площадь объекта ± величина погрешности определения площади ($P \pm \Delta P$)	100 м ² ± 4 м ²
3	Иные характеристики объекта	Вид объекта реестра границ: Зона с особыми условиями использования территории Вид объекта по документу: Публичный сервитут объекта «Газопроводы низкого давления $P \leq 0,005$ МПа, по адресу: Российская Федерация, Московская область, городской округ Клин, деревня Вьюхово, кадастровый номер земельного участка №50:03:0020105:73» Содержание ограничений использования объектов недвижимости в пределах зоны или территории: Публичный сервитут, для целей размещения линейных объектов системы газоснабжения, их неотъемлемых технологических частей. Срок установления 49 лет. Обладатель публичного сервитута: Акционерное Общество "Мособлгаз". Адрес: Московская обл, г. Одинцово, д. Раздоры, 1-й км Рублево-Успенского шоссе, д. 1, корп. Б. Электронная почта: info@mosoblغاز.ru

Раздел 2

Сведения о местоположении границ объекта

1. Система координат МСК-50, зона 1					
2. Сведения о характерных точках границ объекта					
Обозначение характерных точек границ	Координаты, м		Метод определения координат характерной точки	Средняя квадратическая погрешность положения характерной точки (Mт), м	Описание обозначения точки на местности (при наличии)
	X	Y			
1	2	3	4	5	6
1	551 972,69	1 324 875,34	Аналитический метод	0,10	—
2	551 969,28	1 324 886,80		0,10	
3	551 965,26	1 324 899,20		0,10	
4	551 969,07	1 324 900,44		0,10	
5	551 973,10	1 324 887,99		0,10	
6	551 976,49	1 324 876,57		0,10	
1	551 972,69	1 324 875,34		0,10	
3. Сведения о характерных точках части (частей) границы объекта					
1	2	3	4	5	6
—	—	—	—	—	—

Генеральный
городского

УПРЗМО
округа

Администрация
Клин
Московской области

С.В. Козакова

Раздел 3

Сведения о местоположении измененных (уточненных) границ объекта							
1. Система координат <u>МСК-50, зона 1</u>							
2. Сведения о характерных точках границ объекта							
Обозначение характерных точек границы	Существующие координаты, м		Измененные (уточненные) координаты, м		Метод определения координат характерной точки	Средняя квадратическая погрешность положения характерной точки (Mt), м	Описание обозначения точки на местности (при наличии)
	X	Y	X	Y			
1	2	3	4	5	6	7	8
—	—	—	—	—	—	—	—
3. Сведения о характерных точках части (частей) границы объекта							
1	2	3	4	5	6	7	8
—	—	—	—	—	—	—	—

Начальник
городского

УПРЗСО
округа







С.В. Казакова

Раздел 4
План границ объекта



Масштаб 1:1 000

Используемые условные знаки и обозначения:


-  - граница кадастрового квартала по сведениям ЕГРН
-  - характерная точка границы зоны
-  - граница зоны
-  - граница земельного участка по сведениям ЕГРН

Подпись _____



Дата « _____ 20 _____ 23 г.

*Начальник УПРЗСО
Администрации городского округа
С.В. Козаква*



Место для оттиска печати (при наличии) лица, составившего описание местоположения границ объекта