



А Д М И Н И С Т Р А Ц И Я Г О Р О Д С К О Г О О К Р У Г А К Л И Н

П О С Т А Н О В Л Е Н И Е

27 МАЙ 2021

№

895

г. Клин

Московская область

Об установлении публичного сервитута в порядке главы V.7. Земельного кодекса Российской Федерации по адресу (местоположение): Московская область, г.о. Клин, д. Малеевка- д. Щекино, в пользу Акционерного общества «Мособлгаз» в целях размещения объекта «Газопровод-связка высокого давления д. Малеевка-д. Щекино (ГРС «Нудоль»-ГРС «Клин»)) городского округа Клин

В соответствии с Земельным кодексом Российской Федерации, Федеральным законом от 06.10.2003 №131-ФЗ «Об общих принципах организации местного самоуправления в Российской Федерации», Законом Московской области от 07.06.1996 № 23/96-ОЗ «О регулировании земельных отношений в Московской области», руководствуясь Уставом городского округа Клин Московской области, учитывая ходатайство Акционерного общества «Мособлгаз» от 13.04.2021 №Р001-6905417498-44513596,

П О С Т А Н О В Л Я Ю:

1. Установить публичный сервитут на срок 11 месяцев в отношении земельного участка, государственная собственность на который не разграничена, в пользу Акционерного общества «Мособлгаз», в целях размещения объекта «Газопровод-связка высокого давления д. Малеевка-д. Щекино (ГРС «Нудоль»-ГРС «Клин»)) городского округа Клин в границах в соответствии с приложением №1 к настоящему постановлению.

Согласно планам капитального и (или) текущего ремонта, утвержденным Акционерным обществом «Мособлгаз», определяется срок, в течение которого

использование земельного участка с кадастровым номером 50:03:0050480:107 и (или) расположенных на нем объектов недвижимого имущества в соответствии с его разрешенным использованием будет невозможно или существенно затруднительно в связи с осуществлением сервитута, но не более срока предусмотренного Земельным кодексом Российской Федерации.

Порядок установления зон с особыми условиями использования территорий и содержание ограничений прав на земельные участки в границах таких зон, в целях размещения газораспределительных сетей определены постановлением Правительства Российской Федерации от 20.11.2000 № 878 «Об утверждении Правил охраны газораспределительных сетей». График проведения работ для размещения объекта «Газопровод – связка высокого давления д. Малеевка-д. Щекино (ГРС «Нудоль» - ГРС «Клин»)» городского округа Клин определяется планами капитального и (или) текущего ремонта, утверждаемыми АО «Мособлгаз» ежегодно в соответствии со Стандартом организации СТО, МОГ 9.4-003-2018 «Сети газораспределения и газопотребления. Общие требования к эксплуатации сетей газораспределения и газопотребления», утвержденным приказом АО «Мособлгаз» от 27.09.2018 №511, разработанным согласно Федеральному закону от 21.07.1997 №116-ФЗ «О промышленной безопасности опасных производственных объектов», а также Техническому регламенту «О безопасности сетей газораспределения и газопотребления», утвержденному постановлением Правительства Российской Федерации от 29.10.2010 №870.

Акционерное общество «Мособлгаз» обязано привести земельный участок с кадастровым номером 50:03:0050480:107, расположенный по адресу: обл. Московская, р-н Клинский, АОЗТ "Щекинский", в состояние, пригодное для использования в соответствии с видом разрешенного использования, снести инженерное сооружение, размещенное на основании публичного сервитута, в срок не позднее, чем три месяца после завершения деятельности, для осуществления которой установлен публичный сервитут.

2. Администрации в течение 5 рабочих дней направить копию настоящего постановления в Управление Федеральной службы государственной регистрации, кадастра и картографии по Московской области для внесения сведений об установлении публичного сервитута в отношении земельных участков, указанных в пункте 1 настоящего постановления, в Единый государственный реестр недвижимости.

3. Администрации в течение 5 рабочих дней опубликовать настоящее постановление (без сведений о границах публичного сервитута) в общественно-политической газете «Серп и Молот» и на официальном информационном сайте администрации – www.klincity.ru. Управлению правового регулирования земельно-имущественных отношений Администрации городского округа Клин в течение 5 рабочих дней направить копию настоящего постановления правообладателям земельных участков, в отношении которых принято решение об установлении публичного сервитута.

4. Управлению правового регулирования земельно-имущественных отношений Администрации городского округа Клин в течение 5 рабочих дней

направить обладателю публичного сервитута копию настоящего постановления, сведения о лицах, являющихся правообладателями земельных участков, сведения о лицах, подавших заявления об учете их прав (обременений прав) на земельные участки, способах связи с ними, копии документов, подтверждающих права указанных лиц на земельные участки.

5. Контроль за выполнением настоящего постановления возложить на начальника Управления правового регулирования земельно-имущественных отношений Администрации городского округа Клин Рыжову Е.Б.

Глава городского округа Клин



А. Д. Сокольская

Копия верна

Оригинал документа хранится в архиве
Администрации городского округа Клин
Административное управление
Администрации городского округа Клин

Эксперт / / А.В. Опанасенко

должность / / росшифровка

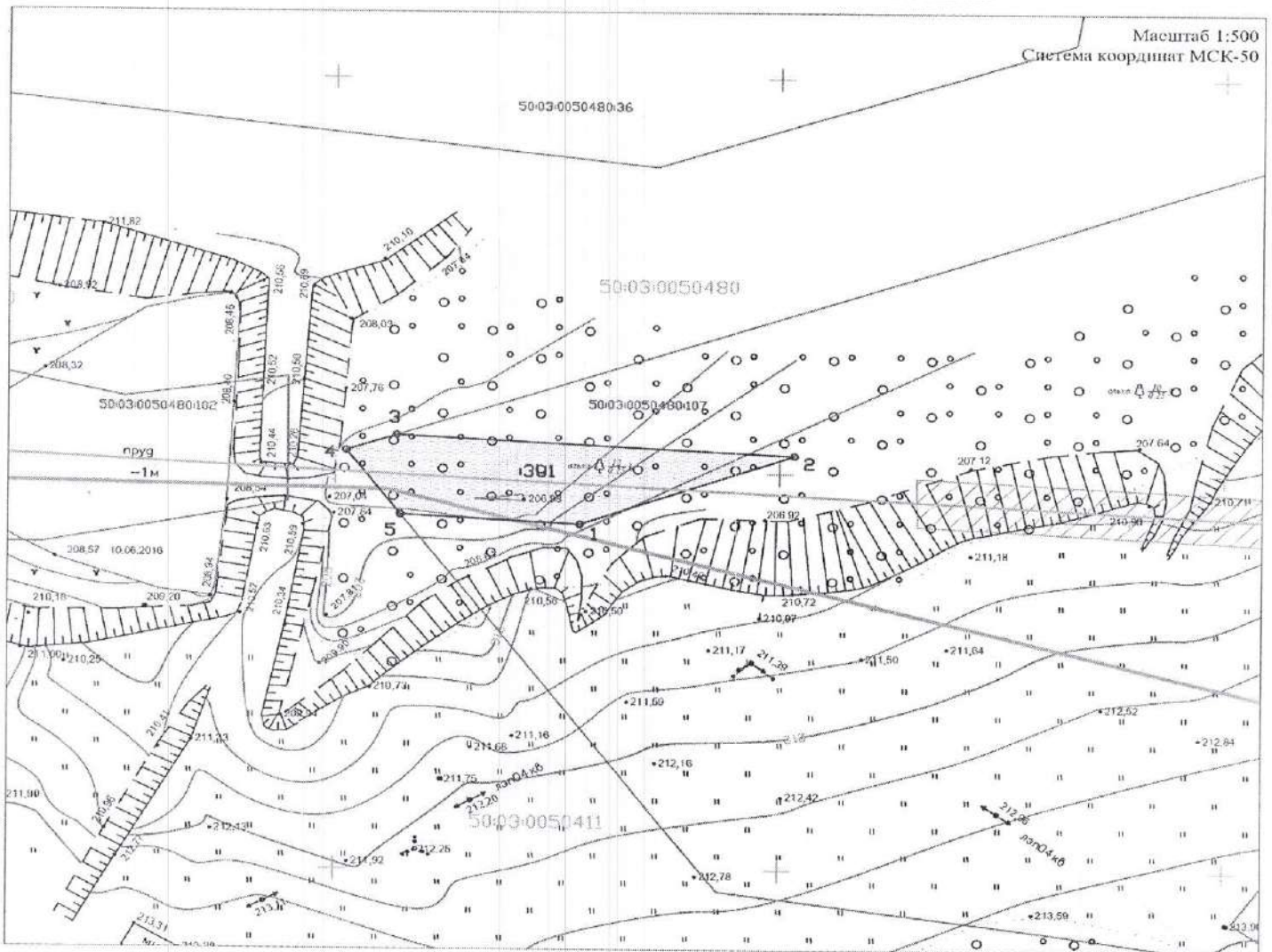
« 27 МАЙ 2021 » 20 г.

Приложение №1
к постановлению Администрации
городского округа Клин
от 27 МАЙ 2021 № 895

СХЕМА ГРАНИЦ СЕРВИТУТА

земельного участка для строительства газопровода по объекту: "Газопровод-связка высокого давления д. Малеевка - д. Щектино Клинского района (ГРС "Нудоль" - ГРС "Клин"), расположенного: Московская область, городской округ Клин, проходящего по земельному участку с кадастровым номером 50:03:0050480:107






Общая площадь части земельного участка с ограниченным пользованием: **354,0 кв. м.**



Каталог координат - характеристики поворотных точек,
дирекционных углов, длин линий:

№ п/п ЗУ	№ п/п точки	X, м	Y, м	Дирекцион. угол	Длина линий, м
1	1	513593,63	1321577,46		
2	2	513602,31	1321601,65	70° 15,8'	25,71
3	3	513601,77	1321556,86	273° 8,4'	44,86
4	4	513602,81	1321551,18	250° 59,5'	6,01
5	5	513591,74	1321557,29	142° 54,4'	10,1
1	1	513593,63	1321577,46	93° 8,5'	20,2

Условные обозначения:

-  граница кадастрового деления
-  кадастровый номер 50:04:0170212423 50:04:0170242
-  23 характерные точки земельного участка
-  проектируемый газопровод
-  земля для осуществления строительства



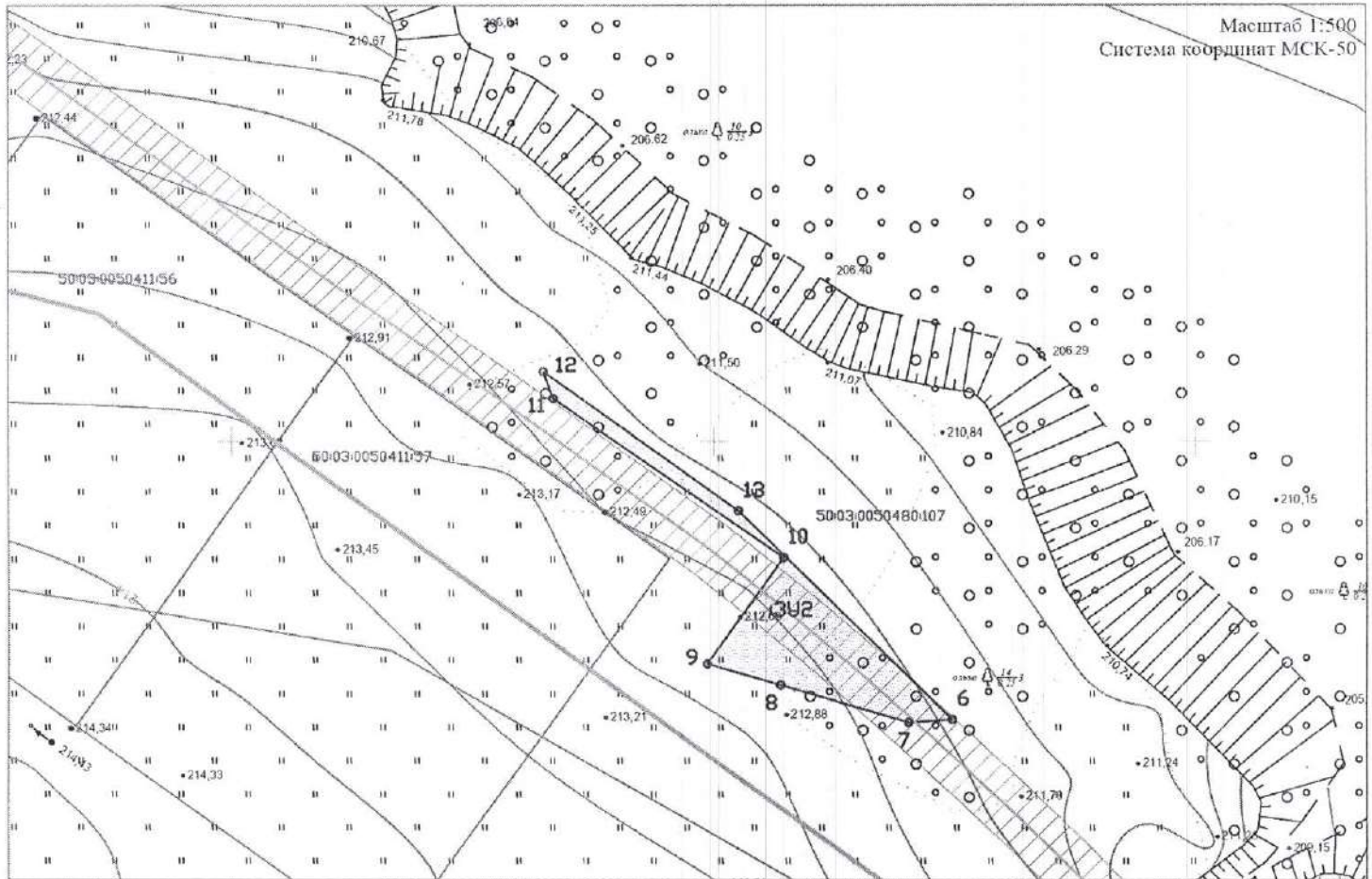
Составил: ООО "Газтеплопроект"



СХЕМА ГРАНИЦ СЕРВИТУТА

земельного участка для строительства газопровода по объекту: "Газопровод-связка высокого давления д. Малеевка - д. Щекино Клинского района (ГРС "Нудоль"-ГРС "Клин")", расположенного: Московская область, городской округ Клин, проходящего по земельному участку с кадастровым номером 50:03:0050480:107

Общая площадь части земельного участка с ограниченным использованием: **224,0 кв. м.**


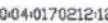





Каталог координат - характеристики поворотных точек, дирекционных углов, длин линий:

№ п/п	Имя точки	X, м	Y, м	Дирекцион. угол	Длина линий, м
3392					
1	6	513521,12	1321774,72	266° 8,1'	4,51
2	7	513520,32	1321770,22	286° 9,0'	13,88
3	8	513524,68	1321756,89	286° 7,5'	7,92
4	9	513526,38	1321749,28	35° 43,7'	13,64
5	10	513537,95	1321757,24	304° 36,3'	29,12
6	11	513554,48	1321733,28	339° 50,1'	3,01
7	12	513557,31	1321732,24	125° 31,8'	24,97
8	13	513542,8	1321752,36	134° 22,3'	31
1	6	513521,12	1321774,72		



Условные обозначения:

-  границы кадастрового деления
-  50:04:0170212:123 кадастровый номер
-  23 характерные точки испрашиваемого участка
-  проектируемый газопровод
-  зона для осуществления строительства

Составил: ООО "Газтеплопроект"

