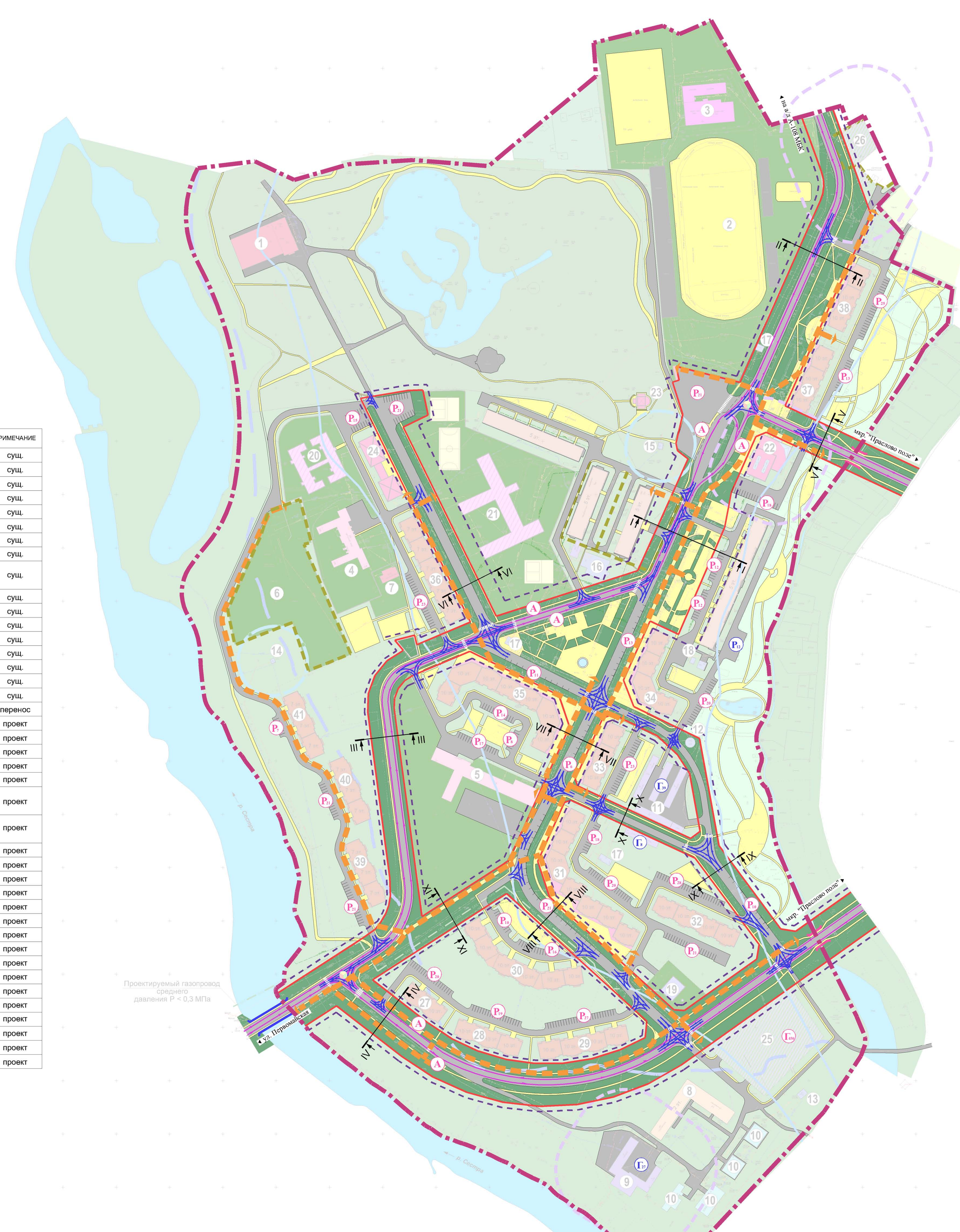
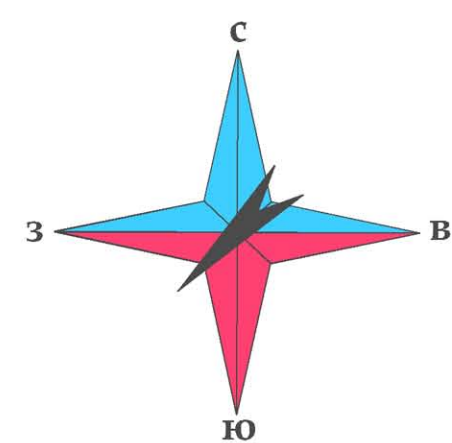


# Схема организации улично-дорожной сети и движения транспорта



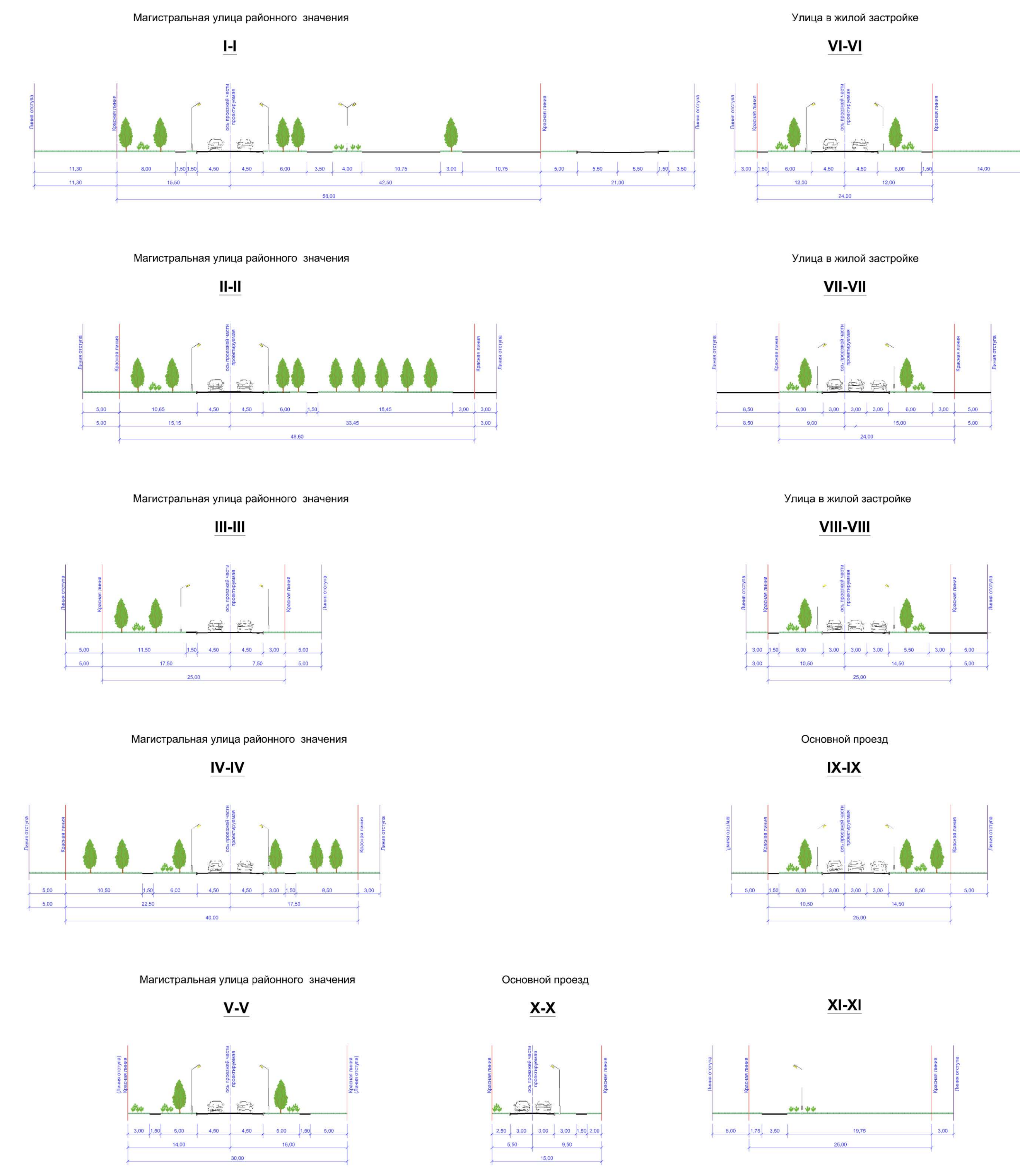
**Экспликация:**

Номер по плану	НАИМЕНОВАНИЕ	ПРИМЕЧАНИЕ
1	Клуб	сущ.
2	Стадион	сущ.
3	Бассейн, спортивный зал	сущ.
4	Детский сад	сущ.
5	Административное здание, школа	сущ.
6	Тепличное хозяйство ООО "Спецлесхозаппарат"	сущ.
7	Здание домоуправления	сущ.
8	Общекв.тв	сущ.
9	Станция технического обслуживания автомобилей, гараж	сущ.
10	Корпуса психоневрологической лечебницы	сущ.
11	ГСК "Надежда", ГСК "Метелица"	сущ.
12	Канализационная насосная станция (КНС)	сущ.
13	Канализационная насосная станция (КНС)	сущ.
14	Артезианская скважина	сущ.
15	Артезианская скважина	сущ.
16	Центральный тепловой пункт (ЦТП)	сущ.
17	Трансформаторная подстанция (ТП)	сущ.
18	Шкафной газорегуляторный пункт (ШРП)	перенос
19	Автоматическая котельная	проект
20	Детский сад	проект
21	Общеобразовательная школа	проект
22	Торговый центр	проект
23	Православный храм	проект
24	Специализированное внешкольное учреждение (дом детского творчества)	проект
25	Территория для размещения многоэтажного гаража	проект
26	Территория для размещения СТО на 4 поста	проект
27	10-ти этажный 2-х секционный жилой дом № 1	проект
28	10-ти этажный 3-х секционный жилой дом № 2	проект
29	10-ти этажный 4-х секционный жилой дом № 3	проект
30	10-ти этажный 6-ти секционный жилой дом № 4	проект
31	10-ти этажный 7-ми секционный жилой дом № 5	проект
32	10-ти этажный 4-х секционный жилой дом № 6	проект
33	10-ти этажный 3-х секционный жилой дом № 7	проект
34	10-ти этажный 4-х секционный жилой дом № 8	проект
35	10-ти этажный 7-ми секционный жилой дом № 9	проект
36	7-ми этажный 5-ти секционный жилой дом № 10	проект
37	10-ти этажный 3-х секционный жилой дом № 11	проект
38	10-ти этажный 3-х секционный жилой дом № 12	проект
39	7-ми этажный 3-х секционный жилой дом № 13	проект
40	7-ми этажный 3-х секционный жилой дом № 14	проект
41	7-ми этажный 3-х секционный жилой дом № 15	проект

**Условные обозначения:**

- Границы:**
- разработки проекта планировки
- Санитарно-защитные и охранные зоны:**
- водоохранные зоны
  - санитарно-защитные зоны существующих объектов
  - санитарно-защитные зоны проектируемых объектов
  - I пояс зоны санитарной охраны источников водоснабжения
- Линии градостроительного регулирования (планируемые):**
- красные линии
  - линии отступа
- Объекты и территории:**
- малозэтажная жилая застройка (1-2 эт.) (сущ.)
  - жилая застройка средней этажности (3-5 эт.) (сущ.)
  - многоэтажная жилая застройка (проект)
  - здания и сооружения общественного назначения (сущ./проект)
  - школы и детские дошкольные учреждения (сущ./проект)
  - объекты здравоохранения (сущ.)
  - объекты спортивного назначения (сущ.)
  - объекты инженерной инфраструктуры (сущ./проект)
  - объекты транспортной инфраструктуры (сущ./проект)
  - территории садовых товариществ (сущ.)
  - озелененные территории (сущ./проект)
  - территория парка с прудами (усадебя "Майданово") (сущ.)
  - площадки: спортивные, детские, для отдыха взрослого населения (сущ./проект)
  - водные поверхности (сущ.)
- Транспортная инфраструктура:**
- автомобильные дороги, проезды (проект)
  - тротуары, пешеходные дорожки (проект)
  - стоянки легковых автомобилей с указанием числа машиномест (сущ.)
  - стоянки легковых автомобилей с указанием числа машиномест (проект)
  - гаражи с указанием числа машиномест(сущ.)
  - гаражи с указанием числа машиномест(проект)
  - остановочные пункты общественного транспорта (проект)
  - направления движения транспорта (проект)
  - направления движения общественного транспорта (проект)
  - перекресток со светофорным регулированием (проект)
  - мосты (сущ.)
  - мосты (проект)
  - основные пути пешеходного движения (проект)
  - наземные пешеходные переходы (проект)

**Планируемые поперечные профили улиц и проездов. М 1:200**



Должность	ФИО	Подпись	Дата	151-2006		
Директор	Елксаров С.Г.			Московская область, г. Клин, м-н "Майданово"		
Гендиректор	Матвиенко О.В.			Проект планировки микрорайона "Майданово"		
Технический руководитель	Рыбин И.А.			Страница	Лист	Листов
Рук. МЭП	Дембровская И.Е.			ПП	6	
Вед. архитектор	Болосова Е.А.			Схема организации улично-дорожной сети и движения транспорта. М 1:2000		
Вед. инженер	Хайретдинов Р.З.			ГУП МО "НИИ градостроительства" (МПП)		
Проверил	Дембровская И.Е.					