

**Сведения о границах территориальных зон**

ОПИСАНИЕ МЕСТОПОЛОЖЕНИЯ ГРАНИЦ		
<b><u>Зона специализированной многоквартирной жилой застройки (Ж -1а)</u></b>		
(наименование объекта местоположение границ, которого описано)		
Сведения об объекте		
№ п/п	Характеристики объекта	Описание характеристик
1	2	3
1	Местоположение объекта	Московская область, городской округ Клин
2	Площадь объекта ± величина погрешности определения площади (Р ± ΔР)	10085 кв.м ± 69
3	Иные характеристики объекта	<p>Зона специализированной многоквартирной жилой застройки Ж-1а установлена для обеспечения условий размещения малоэтажных многоквартирных жилых домов с объектами обслуживания такой жилой застройки.</p> <p>Основные виды разрешенного использования:</p> <p>Малоэтажная многоквартирная жилая застройка – 2.1.1          Дошкольное, начальное и среднее общее образование – 3.5.1          Земельные участки (территории) общего пользования – 12.0</p> <p>Вспомогательные виды разрешенного использования:</p> <p>Обслуживание жилой застройки -2.7          Объекты гаражного назначения – 2.7.1          Обеспечение деятельности в области гидрометеорологии и смежных с ней областях - 3.9.1          Спорт – 5.1          Связь – 6.8          Обеспечение внутреннего правопорядка – 8.3.</p> <p>Условно разрешенные виды использования:</p> <p>Коммунальное обслуживание – 3.1          Социальное обслуживание – 3.2          Бытовое обслуживание – 3.3          Амбулаторно-поликлиническое обслуживание – 3.4.1          Стационарное медицинское обслуживание – 3.4.2          Образование и просвещение – 3.5          Среднее и высшее профессиональное образование – 3.5.2          Культурное развитие – 3.6          Религиозное использование – 3.7          Общественное управление – 3.8          Обеспечение научной деятельности – 3.9          Амбулаторное ветеринарное обслуживание – 3.10.1          Деловое управление – 4.1          Объекты торговли (торговые центры, торгово-развлекательные центры (комплексы) - 4.2          Рынки – 4.3          Магазины – 4.4          Банковская и страховая деятельность – 4.5          Общественное питание – 4.6          Гостиничное обслуживание – 4.7          Обслуживание автотранспорта – 4.9          Выставочно-ярмарочная деятельность – 4.10          Спорт – 5.1          Историко-культурная деятельность - 9.3</p>

ОПИСАНИЕ МЕСТОПОЛОЖЕНИЯ ГРАНИЦ				
<b>Зона специализированной многоквартирной жилой застройки (Ж -1а)</b>				
(наименование объекта землеустройства)				
Сведения о местоположении границ объекта				
<b>1. Система координат МСК 50, зона 2</b>				
<b>2. Сведения о характерных точках объекта</b>				
Обозначение характерных точек границ	Координаты, м		Метод определения координат и средняя квадратическая погрешность положения характерной точки (M <sub>t</sub> ), м	Описание обозначения точки
	X	Y		
1	2	3	4	5
1	531892.87	1315593.36	Картометрический, 0.1	Не закреплено
2	531909.90	1315672.93	Картометрический, 0.1	Не закреплено
3	531910.56	1315688.39	Картометрический, 0.1	Не закреплено
4	531906.00	1315698.33	Картометрический, 0.1	Не закреплено
5	531840.78	1315720.76	Картометрический, 0.1	Не закреплено
6	531837.67	1315722.06	Картометрический, 0.1	Не закреплено
7	531831.89	1315722.44	Картометрический, 0.1	Не закреплено
8	531788.91	1315637.14	Картометрический, 0.1	Не закреплено
9	531792.66	1315633.78	Картометрический, 0.1	Не закреплено
10	531791.69	1315631.81	Картометрический, 0.1	Не закреплено
11	531793.93	1315631.09	Картометрический, 0.1	Не закреплено
1	531892.87	1315593.36	Картометрический, 0.1	Не закреплено
<b>3. Сведения о характерных точках части (частей) объекта</b>				
Обозначение характерных точек границ	Координаты, м		Метод определения координат и средняя квадратическая погрешность положения характерной точки (M <sub>t</sub> ), м	Описание обозначения точки
	X	Y		
1	2	3	4	5
–	–	–	–	–

## ОПИСАНИЕ МЕСТОПОЛОЖЕНИЯ ГРАНИЦ

**Зона специализированной многоквартирной жилой застройки (Ж-1а)**

(наименование объекта местоположение границ, которого описано)

## План границ объекта



Масштаб 1 : 1000

## Используемые условные знаки и обозначения:

• 1 - поворотная точка границ объекта

— П — - обозначение объекта местоположение границ, которого описано

— - граница объекта местоположение границ, которого описано

— - границы земельных участков по сведениям ЕГРН

Подпись \_

Дата « »

2019 г.

Место для оттиска печати лица, составившего описание границ

ОПИСАНИЕ МЕСТОПОЛОЖЕНИЯ ГРАНИЦ		
<u>Производственная зона (П)</u>		
(наименование объекта местоположение границ, которого описано)		
Сведения об объекте		
№ п/п	Характеристики объекта	Описание характеристик
1	2	3
1	Местоположение объекта	Московская область, городской округ Клин
2	Площадь объекта ± величина погрешности определения площади (P ± ΔP)	342241 кв.м ± 728
3	Иные характеристики объекта	<p>Производственная зона П установлена для размещения производственных объектов с различными нормативами воздействия на окружающую среду, а также для размещения объектов управленческой деятельности производственных объектов, складских объектов, объектов оптовой торговли, а также для установления санитарно-защитных зон таких объектов в соответствии с требованиями технических регламентов.</p> <p>Основные виды разрешенного использования:</p> <ul style="list-style-type: none"> <li>Коммунальное обслуживание – 3.1</li> <li>Объекты придорожного сервиса – 4.9.1</li> <li>Тяжелая промышленность – 6.2</li> <li>Легкая промышленность – 6.3</li> <li>Фармацевтическая промышленность – 6.3.1</li> <li>Пищевая промышленность – 6.4</li> <li>Нефтехимическая промышленность – 6.5</li> <li>Строительная промышленность – 6.6</li> <li>Связь – 6.8</li> <li>Склады – 6.9</li> <li>Целлюлозно-бумажная промышленность – 6.11</li> <li>Обеспечение внутреннего правопорядка – 8.3</li> <li>Историко-культурная деятельность – 9.3</li> <li>Земельные участки (территории) общего пользования – 12.0</li> </ul> <p>Вспомогательные виды разрешенного использования:</p> <ul style="list-style-type: none"> <li>Коммунальное обслуживание – 3.1</li> <li>Амбулаторно-поликлиническое обслуживание – 3.4.1</li> <li>Среднее и высшее профессиональное образование – 3.5.2</li> <li>Общественное управление – 3.8</li> <li>Обеспечение научной деятельности – 3.9</li> <li>Обеспечение деятельности в области гидрометеорологии и смежных с ней областях – 3.9.1</li> <li>Деловое управление – 4.1</li> <li>Магазины – 4.4</li> <li>Общественное питание – 4.6</li> <li>Обслуживание автотранспорта – 4.9</li> <li>Объекты придорожного сервиса – 4.9.1</li> <li>Спорт – 5.1</li> <li>Связь – 6.8</li> <li>Склады – 6.9</li> <li>Транспорт – 7.0</li> <li>Обеспечение внутреннего правопорядка – 8.3</li> </ul> <p>Условно разрешенные виды использования:</p> <ul style="list-style-type: none"> <li>Бытовое обслуживание – 3.3</li> <li>Среднее и высшее профессиональное образование – 3.5.2</li> <li>Религиозное использование – 3.7</li> <li>Обеспечение научной деятельности – 3.9</li> <li>Обеспечение деятельности в области гидрометеорологии и смежных с ней областях - 3.9.1</li> </ul>

**ОПИСАНИЕ МЕСТОПОЛОЖЕНИЯ ГРАНИЦ****Производственная зона (П)**

(наименование объекта местоположение границ, которого описано)

**Сведения об объекте**

<b>№ п/п</b>	<b>Характеристики объекта</b>	<b>Описание характеристик</b>
<b>1</b>	<b>2</b>	<b>3</b>
		Магазины – 4.1 Магазины – 4.4 Банковская и страховая деятельность – 4.5 Общественное питание – 4.6 Гостиничное обслуживание – 4.7 Обслуживание автотранспорта – 4.9 Выставочно-ярмарочная деятельность – 4.10 Производственная деятельность – 6.0 Недропользование – 6.1

## ОПИСАНИЕ МЕСТОПОЛОЖЕНИЯ ГРАНИЦ

**Производственная зона (П)**

(наименование объекта землеустройства)

## Сведения о местоположении границ объекта

1. Система координат МСК 50, зона 2

2. Сведения о характерных точках объекта

Обозначение характерных точек границ	Координаты, м		Метод определения координат и средняя квадратическая погрешность положения характерной точки ( $M_t$ ), м	Описание обозначения точки
	X	Y		
1	2	3	4	5
1	549366.94	1315881.73	Картометрический, 0.1	Не закреплено
2	549367.11	1315886.05	Картометрический, 0.1	Не закреплено
3	549438.58	1315883.31	Картометрический, 0.1	Не закреплено
4	549485.53	1315886.14	Картометрический, 0.1	Не закреплено
5	549523.67	1315889.2	Картометрический, 0.1	Не закреплено
6	549555.27	1316009.84	Картометрический, 0.1	Не закреплено
7	548665.19	1316444.72	Картометрический, 0.1	Не закреплено
8	548540.32	1316293.00	Картометрический, 0.1	Не закреплено
9	548484.62	1316225.33	Картометрический, 0.1	Не закреплено
10	548484.92	1316224.98	Картометрический, 0.1	Не закреплено
11	548468.95	1316205.46	Картометрический, 0.1	Не закреплено
12	548720.96	1315945.79	Картометрический, 0.1	Не закреплено
13	548768.69	1315889.36	Картометрический, 0.1	Не закреплено
14	548784.96	1315888.84	Картометрический, 0.1	Не закреплено
15	549135.65	1315875.79	Картометрический, 0.1	Не закреплено
16	549233.14	1315874.41	Картометрический, 0.1	Не закреплено
17	549317.95	1315877.79	Картометрический, 0.1	Не закреплено
1	549366.94	1315881.73	Картометрический, 0.1	Не закреплено

3. Сведения о характерных точках части (частей) объекта

Обозначение характерных точек границ	Координаты, м		Метод определения координат и средняя квадратическая погрешность положения характерной точки ( $M_t$ ), м	Описание обозначения точки
	X	Y		
1	2	3	4	5
—	—	—	—	—

## ОПИСАНИЕ МЕСТОПОЛОЖЕНИЯ ГРАНИЦ




**Производственная зона (П)**

(наименование объекта местоположение границ, которого описано)

**План границ объекта**

Масштаб 1 : 7000

**Используемые условные знаки и обозначения:**

	- граница объекта местоположение границ, которого описано
 1	- поворотная точка границ объекта
	- границы земельных участков по сведениям ЕГРН
П	- обозначение объекта местоположение границ, которого описано

Подпись \_

Дата «    »

2019 г.

Место для оттиска печати лица, составившего описание границ

<b>ОПИСАНИЕ МЕСТОПОЛОЖЕНИЯ ГРАНИЦ</b>		
<b><u>Зона осуществления деятельности по комплексному и устойчивому развитию территории ( КУРТ-2)</u></b>		
(наименование объекта местоположение границ, которого описано)		
<b>Сведения об объекте</b>		
<b>№ п/п</b>	<b>Характеристики объекта</b>	<b>Описание характеристик</b>
<b>1</b>	<b>2</b>	<b>3</b>
1	Местоположение объекта	Московская область, городской округ Клин
2	Площадь объекта $\pm$ величина погрешности определения площади ( $P \pm \Delta P$ )	39606 кв.м $\pm$ 230
3	Иные характеристики объекта	<p>В состав территориальных зон осуществления деятельности по комплексному и устойчивому развитию территории включаются территории, определенные в целях обеспечения наиболее эффективного использования, осуществления деятельности по подготовке и утверждению документации по планировке территории для размещения объектов капитального строительства жилого, производственного, общественно-делового и иного назначения и необходимые для функционирования таких объектов и обеспечения жизнедеятельности граждан объектов коммунальной, транспортной, социальной инфраструктур, а также по архитектурно-строительному проектированию, строительству, реконструкции указанных в настоящем пункте объектов.</p> <p>Основные виды разрешенного использования:</p> <p>2.1.1 Малоэтажная многоквартирная жилая застройка  2.5 Среднеэтажная жилая застройка  12.0 Земельные участки (территории) общего пользования  2.7 Обслуживание жилой застройки  Вспомогательные виды  3.4.2 Стационарное медицинское обслуживание  3.8 Общественное управление  3.9 Обеспечение научной деятельности  4.5 Банковская и страховая деятельность  4.4 Магазины</p> <p>Условно разрешенные виды использования:</p> <p>3.8 Общественное управление  2.7.1 Объекты гаражного назначения  3.1 Коммунальное обслуживание  5.1 Спорт  8.3 Обеспечение внутреннего правопорядка</p>

## ОПИСАНИЕ МЕСТОПОЛОЖЕНИЯ ГРАНИЦ

**Зона осуществления деятельности по комплексному и устойчивому развитию территории ( КУРТ-2)**

(наименование объекта землеустройства)

## Сведения о местоположении границ объекта

1. Система координат МСК 50, зона 2

2. Сведения о характерных точках объекта

Обозначение характерных точек границ	Координаты, м		Метод определения координат и средняя квадратическая погрешность положения характерной точки ( $M_t$ ), м	Описание обозначения точки
	Х	У		
1	2	3	4	5
1	531956.13	1315947.54	Картометрический, 0.1	Не закреплено
2	531915.4	1315987.83	Картометрический, 0.1	Не закреплено
3	531877.91	1315989.22	Картометрический, 0.1	Не закреплено
4	531877.61	1315987.04	Картометрический, 0.1	Не закреплено
5	531869.06	1315905.73	Картометрический, 0.1	Не закреплено
6	531860.89	1315794.06	Картометрический, 0.1	Не закреплено
7	531859.15	1315782.39	Картометрический, 0.1	Не закреплено
8	531854.27	1315765.26	Картометрический, 0.1	Не закреплено
9	531837.41	1315731.46	Картометрический, 0.1	Не закреплено
10	531840.27	1315727.84	Картометрический, 0.1	Не закреплено
11	531837.67	1315722.06	Картометрический, 0.1	Не закреплено
12	531840.78	1315720.76	Картометрический, 0.1	Не закреплено
13	531906.00	1315698.33	Картометрический, 0.1	Не закреплено
14	531910.56	1315688.39	Картометрический, 0.1	Не закреплено
15	531909.90	1315672.93	Картометрический, 0.1	Не закреплено
16	531892.87	1315593.36	Картометрический, 0.1	Не закреплено
17	531793.93	1315631.09	Картометрический, 0.1	Не закреплено
18	531791.69	1315631.81	Картометрический, 0.1	Не закреплено
19	531787.31	1315622.91	Картометрический, 0.1	Не закреплено
20	531783.39	1315626.03	Картометрический, 0.1	Не закреплено
21	531777.16	1315618.65	Картометрический, 0.1	Не закреплено
22	531777.70	1315613.02	Картометрический, 0.1	Не закреплено
23	531774.35	1315607.44	Картометрический, 0.1	Не закреплено
24	531769.63	1315604.21	Картометрический, 0.1	Не закреплено
25	531898.47	1315538.54	Картометрический, 0.1	Не закреплено
26	531972.93	1315675.46	Картометрический, 0.1	Не закреплено
27	531955.96	1315676.94	Картометрический, 0.1	Не закреплено
28	531929.79	1315708.94	Картометрический, 0.1	Не закреплено
29	531936.92	1315753.31	Картометрический, 0.1	Не закреплено
30	531959.62	1315749.66	Картометрический, 0.1	Не закреплено
31	531976.01	1315879.54	Картометрический, 0.1	Не закреплено
32	531984.45	1315872.82	Картометрический, 0.1	Не закреплено
33	531990.72	1315880.67	Картометрический, 0.1	Не закреплено
34	532011.22	1315906.41	Картометрический, 0.1	Не закреплено
35	531993.92	1315920.20	Картометрический, 0.1	Не закреплено
1	531956.13	1315947.54	Картометрический, 0.1	Не закреплено

## ОПИСАНИЕ МЕСТОПОЛОЖЕНИЯ ГРАНИЦ

**Зона осуществления деятельности по комплексному и устойчивому развитию территории (КУРТ-2)**

(наименование объекта местоположение границ, которого описано)

**План границ объекта****Используемые условные знаки и обозначения:**

- граница объекта местоположение границ, которого описано

- границы земельных участков по сведениям ЕГРН

• 1 - поворотная точка границ объекта

O-2 - обозначение объекта местоположение границ, которого описано

Подпись \_

Дата «    »    2019 г.

Место для оттиска печати лица, составившего описание границ

