



# А Д М И Н И С Т Р А Ц И Я Г О Р О Д С К О Г О О К Р У Г А К Л И Н

## П О С Т А Н О В Л Е Н И Е

16 МАР 2021

№

384

г. Клин

Московская область

Об установлении публичного сервитута в порядке главы V.7. Земельного кодекса Российской Федерации по адресу (местоположение): Московская область, г.о.Клин, д.Сохино в пользу Акционерного общества «Мособлгаз» в целях оформления публичного сервитута юридическим лицом, право собственности, право хозяйственного ведения или право оперативного управления которого, на сооружения местного значения, возникло до 01.09.2018 и у которого отсутствуют права на земельный участок

В соответствии с Земельным кодексом Российской Федерации, Федеральным законом от 06.10.2003 №131-ФЗ «Об общих принципах организации местного самоуправления в Российской Федерации», Законом Московской области от 07.06.1996 № 23/96-ОЗ "О регулировании земельных отношений в Московской области", руководствуясь Уставом муниципального образования городской округ Клин, учитывая ходатайство Акционерного общества «Мособлгаз» от 08.02.2021 №Р001-5207300732-42596345,

### П О С Т А Н О В Л Я Ю:

1. Установить публичный сервитут на срок 588 месяцев в отношении земель, государственная собственность на которые не разграничена и земельных участков, согласно приложению №1 к настоящему постановлению, в пользу Акционерного общества «Мособлгаз», в целях оформления публичного сервитута юридическим лицом, право собственности, право хозяйственного ведения или право оперативного управления которого, на сооружения местного значения, возникло до 01.09.2018 и у

которого отсутствуют права на земельный участок, в границах в соответствии с приложением №2 к настоящему постановлению.

Согласно планам капитального и (или) текущего ремонта, утвержденным акционерным обществом «Мособлгаз», определяется срок, в течение которого использование земель, земельных участков (их частей), указанных в приложении №1 к настоящему постановлению и (или) расположенных на них объектов недвижимого имущества в соответствии с их разрешенным использованием будет невозможно или существенно затруднительно в связи с осуществлением сервитута, но не более срока предусмотренного Земельным кодексом Российской Федерации.

Порядок установления зон с особыми условиями использования территорий и содержание ограничений прав на земельные участки в границах таких зон, в целях размещения газораспределительных сетей определены постановлением Правительства Российской Федерации от 20.11.2000 № 878 «Об утверждении Правил охраны газораспределительных сетей». График проведения работ при осуществлении эксплуатации газораспределительной сети д.Сохино (кадастровый номер 50:03:0040110:381) определяется планами капитального и (или) текущего ремонта, утверждаемыми АО «Мособлгаз» ежегодно в соответствии со Стандартом организации СТО, МОГ 9.4-003-2018 «Сети газораспределения и газопотребления. Общие требования к эксплуатации сетей газораспределения и газопотребления», утвержденным приказом АО «Мособлгаз» от 27.09.2018 № 511, разработанным согласно Федеральному закону от 21.07.1997 № 116-ФЗ «О промышленной безопасности опасных производственных объектов», а также Техническому регламенту «О безопасности сетей газораспределения и газопотребления», утвержденному постановлением Правительства Российской Федерации от 29.10.2010 № 870.

Акционерное общество «Мособлгаз» обязано привести земельные участки, указанные в приложении №1 к настоящему постановлению, в состояние, пригодное для использования в соответствии с видом разрешенного использования, снести инженерное сооружение, размещенное на основании публичного сервитута, в срок не позднее, чем три месяца после завершения деятельности, для осуществления которой установлен публичный сервитут.

2. Администрации в течение 5 рабочих дней направить копию настоящего постановления в Управление Федеральной службы государственной регистрации, кадастра и картографии по Московской области для внесения сведений об установлении публичного сервитута в отношении земельных участков, указанных в пункте 1 настоящего постановления, в Единый государственный реестр недвижимости.

3. Администрации в течение 5 рабочих дней опубликовать настоящее постановление (без сведений о границах публичного сервитута) в общественно-политической газете «Серп и Молот» и на официальном информационном сайте администрации - [klincity.ru](http://klincity.ru). Управлению правового регулирования земельно-имущественных отношений Администрации городского округа Клин в течение 5 рабочих дней направить копию настоящего постановления правообладателям земельных участков, в отношении которых принято решение об установлении публичного сервитута.

4. Управлению правового регулирования земельно-имущественных отношений Администрации городского округа Клин в течение 5 рабочих дней направить обладателю публичного сервитута копию настоящего постановления, сведения о лицах, являющихся правообладателями земельных участков, сведения о





Приложение № 1  
к постановлению Администрации  
городского округа Клин  
от 16 МАР 2024 № 384

№	Кадастровый номер земельного участка	Площадь	Категория земельного участка	Вид разрешенного использования	Адрес
1	2	3	4	5	6
1	50:03:0040110:91	1500 кв.м	земли населенных пунктов	для ведения личного подсобного хозяйства	обл. Московская, р-н Клинский, с/о Мисиревский, д. Сохино, ул. Садовая, уч. 19
2	50:03:0040110:233	1200 кв.м	земли населенных пунктов	для приусадебного использования	обл. Московская, р-н Клинский, г/пос Клин, д.Сохино, уч. 33
3	50:03:0040110:261	1650 кв.м	земли населенных пунктов	для приусадебного использования	обл. Московская, р-н Клинский, с/о Мисиревский, д. Сохино, дом 9
4	50:03:0040110:274	413 кв.м	земли населенных пунктов	личное подсобное хозяйство	обл. Московская, р-н Клинский, с/о Мисиревский, д.Сохино, уч. 38-А
5	50:03:0040110:314	1991 кв.м	земли населенных пунктов	личное подсобное хозяйство	обл. Московская, р-н Клинский, г/пос Клин, д. Сохино, ул. Садовая, дом 14
6	50:03:0040110:343	1500 кв.м	земли населенных пунктов	для приусадебного использования	Московская область, Клинский район, деревня Сохино, участок № 1А
7	50:03:0040110:361	700 кв.м	земли населенных пунктов	для ведения личного подсобного хозяйства	обл. Московская, р-н Клинский, г/пос Клин, д. Сохино, уч. 146
8	50:03:0040110:479	445 кв.м	земли населенных пунктов	для строительства трассы газопровода	Московская область, р-н Клинский, д. Сохино, ул Новая
9	50:03:0040110:503	1898 кв.м	земли населенных пунктов	для ведения личного подсобного хозяйства	Российская Федерация, Московская область, р-н Клинский муниципальный, г/пос Клин, д Сохино, уч 1



Приложение № 2  
к постановлению Администрации  
городского округа Клин  
от 16 МАР 2021 № 384

### ОПИСАНИЕ МЕСТОПОЛОЖЕНИЯ ГРАНИЦ

Зона публичного сервитута объекта «Газораспределительная сеть д. Сохино», кадастровый номер  
50:03:0040110:381

(наименование объекта, местоположение границ которого описано (далее - объект))

#### Раздел 1

##### Сведения об объекте

№ п/п	Характеристики объекта	Описание характеристик
1	2	3
1	Местоположение объекта	Московская область, городской округ Клин, д. Сохино
2	Площадь объекта ± величина погрешности определения площади ( $P \pm \Delta P$ )	6 142 м <sup>2</sup> ± 27 м <sup>2</sup>
3	Иные характеристики объекта	Вид объекта реестра границ: Зона с особыми условиями использования территории Содержание ограничений использования объектов недвижимости в пределах зоны или территории: Публичный сервитут, для целей размещения линейных объектов системы газоснабжения, их неотъемлемых технологических частей. Срок установления 49 лет.

#### Раздел 2

##### Сведения о местоположении границ объекта

1. Система координат МСК-50, Зона 1

##### 2. Сведения о характерных точках границ объекта

Обозначение характерных точек границ	Координаты, м		Метод определения координат характерной точки	Средняя квадратическая погрешность положения характерной точки (Mt), м	Описание обозначения точки на местности (при наличии)
	X	Y			

1	2	3	4	5	6
1	529 612,31	1 328 212,36	Аналитический метод	0,10	—
2	529 619,98	1 328 206,08		0,10	
3	529 632,38	1 328 221,23		0,10	
4	529 625,42	1 328 226,88		0,10	
5	529 627,94	1 328 229,99		0,10	
6	529 634,91	1 328 224,32		0,10	
7	529 649,15	1 328 241,70		0,10	
8	529 643,73	1 328 246,15		0,10	
9	529 646,26	1 328 249,24		0,10	
10	529 651,69	1 328 244,80		0,10	
11	529 661,33	1 328 256,56		0,10	
12	529 665,87	1 328 260,70		0,10	
13	529 662,05	1 328 264,89		0,10	
14	529 665,00	1 328 267,58		0,10	
15	529 668,82	1 328 263,39		0,10	



1	2	3	4	5	6
16	529 765,23	1 328 351,27		0,10	
17	529 763,54	1 328 353,12		0,10	
18	529 766,50	1 328 355,81		0,10	
19	529 768,18	1 328 353,97		0,10	
20	529 795,07	1 328 378,48		0,10	
21	529 793,86	1 328 379,82		0,10	
22	529 796,81	1 328 382,51		0,10	
23	529 798,03	1 328 381,18		0,10	
24	529 808,75	1 328 390,96		0,10	
25	529 812,06	1 328 394,43		0,10	
26	529 810,83	1 328 395,60		0,10	
27	529 813,59	1 328 398,49		0,10	
28	529 814,82	1 328 397,32		0,10	
29	529 831,17	1 328 414,44		0,10	
30	529 829,01	1 328 416,50		0,10	
31	529 831,78	1 328 419,40		0,10	
32	529 833,93	1 328 417,34		0,10	
33	529 851,29	1 328 435,51		0,10	
34	529 849,57	1 328 437,15		0,10	
35	529 852,33	1 328 440,04		0,10	
36	529 854,05	1 328 438,40		0,10	
37	529 860,70	1 328 445,37		0,10	
38	529 878,45	1 328 463,25		0,10	
39	529 870,41	1 328 471,46		0,10	
40	529 873,51	1 328 474,06		0,10	
41	529 881,49	1 328 465,87		0,10	
42	529 907,63	1 328 484,50		0,10	
43	529 903,77	1 328 489,93		0,10	
44	529 907,20	1 328 491,98		0,10	
45	529 910,89	1 328 486,83		0,10	
46	529 915,49	1 328 490,11		0,10	
47	529 912,51	1 328 494,28		0,10	
48	529 915,77	1 328 496,60		0,10	
49	529 918,75	1 328 492,43		0,10	
50	529 938,54	1 328 506,53		0,10	
51	529 937,92	1 328 507,97		0,10	
52	529 941,66	1 328 509,40		0,10	
53	529 942,08	1 328 508,43		0,10	
54	529 968,67	1 328 519,91		0,10	
55	529 967,08	1 328 523,59		0,10	
56	529 970,75	1 328 525,17		0,10	
57	529 972,34	1 328 521,49		0,10	
58	529 987,94	1 328 528,23		0,10	
59	529 985,73	1 328 533,35		0,10	
60	529 989,40	1 328 534,94		0,10	
61	529 991,61	1 328 529,81		0,10	
62	530 007,90	1 328 536,85		0,10	
63	530 042,37	1 328 549,75		0,10	
64	530 040,49	1 328 554,76		0,10	
65	530 044,24	1 328 556,16		0,10	
66	530 046,12	1 328 551,15		0,10	
67	530 095,98	1 328 569,62		0,10	
68	530 140,88	1 328 587,10		0,10	
69	530 180,52	1 328 597,34		0,10	



1	2	3	4	5	6
70	530 259,40	1 328 627,03		0,10	
71	530 258,85	1 328 628,49		0,10	
72	530 262,59	1 328 629,90		0,10	
73	530 263,15	1 328 628,44		0,10	
74	530 271,38	1 328 631,54		0,10	
75	530 275,59	1 328 620,47		0,10	
76	530 271,55	1 328 619,81		0,10	
77	530 269,05	1 328 626,39		0,10	
78	530 252,43	1 328 620,13		0,10	
79	530 253,43	1 328 617,48		0,10	
80	530 249,61	1 328 616,20		0,10	
81	530 248,69	1 328 618,72		0,10	
82	530 223,60	1 328 609,28		0,10	
83	530 224,21	1 328 607,66		0,10	
84	530 220,47	1 328 606,25		0,10	
85	530 219,86	1 328 607,87		0,10	
86	530 205,02	1 328 602,29		0,10	
87	530 205,79	1 328 600,24		0,10	
88	530 202,10	1 328 598,70		0,10	
89	530 201,28	1 328 600,88		0,10	
90	530 181,73	1 328 593,53		0,10	
91	530 178,08	1 328 592,58		0,10	
92	530 178,61	1 328 590,54		0,10	
93	530 174,74	1 328 589,54		0,10	
94	530 174,21	1 328 591,58		0,10	
95	530 145,50	1 328 584,16		0,10	
96	530 147,03	1 328 578,24		0,10	
97	530 143,16	1 328 577,24		0,10	
98	530 141,64	1 328 583,10		0,10	
99	530 096,84	1 328 565,68		0,10	
100	530 097,97	1 328 562,62		0,10	
101	530 094,22	1 328 561,23		0,10	
102	530 093,09	1 328 564,29		0,10	
103	530 067,82	1 328 554,94		0,10	
104	530 069,29	1 328 550,97		0,10	
105	530 065,54	1 328 549,58		0,10	
106	530 064,07	1 328 553,55		0,10	
107	530 037,60	1 328 543,69		0,10	
108	530 039,00	1 328 539,95		0,10	
109	530 035,26	1 328 538,54		0,10	
110	530 033,85	1 328 542,29		0,10	
111	530 009,39	1 328 533,14		0,10	
112	530 005,09	1 328 531,28		0,10	
113	530 006,73	1 328 527,49		0,10	
114	530 003,06	1 328 525,90		0,10	
115	530 001,42	1 328 529,69		0,10	
116	529 961,66	1 328 512,52		0,10	
117	529 979,84	1 328 470,42		0,10	
118	529 982,58	1 328 471,71		0,10	
119	530 037,47	1 328 354,69		0,10	
120	530 074,56	1 328 306,19		0,10	
121	530 030,77	1 328 270,23		0,10	
122	529 972,39	1 328 217,95		0,10	



1	2	3	4	5	6
123	529 990,92	1 328 194,35		0,10	
124	529 989,35	1 328 193,11		0,10	
125	529 987,77	1 328 191,88		0,10	
126	529 966,93	1 328 218,43		0,10	
127	530 028,16	1 328 273,27		0,10	
128	530 069,04	1 328 306,83		0,10	
129	530 034,03	1 328 352,60		0,10	
130	529 980,66	1 328 466,38		0,10	
131	529 979,26	1 328 465,73		0,10	
132	529 979,49	1 328 465,18		0,10	
133	529 975,78	1 328 463,68		0,10	
134	529 974,10	1 328 467,70		0,10	
135	529 976,21	1 328 468,72		0,10	
136	529 957,99	1 328 510,94		0,10	
137	529 941,80	1 328 503,95		0,10	
138	529 934,73	1 328 498,91		0,10	
139	529 938,26	1 328 493,96		0,10	
140	529 935,00	1 328 491,64		0,10	
141	529 931,48	1 328 496,59		0,10	
142	529 922,61	1 328 490,27		0,10	
143	529 925,49	1 328 486,23		0,10	
144	529 922,23	1 328 483,91		0,10	
145	529 919,35	1 328 487,95		0,10	
146	529 897,30	1 328 472,23		0,10	
147	529 900,02	1 328 468,42		0,10	
148	529 896,76	1 328 466,09		0,10	
149	529 894,04	1 328 469,91		0,10	
150	529 882,60	1 328 461,75		0,10	
151	529 863,57	1 328 442,58		0,10	
152	529 850,50	1 328 428,89		0,10	
153	529 854,39	1 328 425,17		0,10	
154	529 851,58	1 328 422,35		0,10	
155	529 847,74	1 328 426,00		0,10	
156	529 836,66	1 328 414,39		0,10	
157	529 840,42	1 328 410,80		0,10	
158	529 837,66	1 328 407,91		0,10	
159	529 833,89	1 328 411,50		0,10	
160	529 813,98	1 328 390,64		0,10	
161	529 817,78	1 328 387,02		0,10	
162	529 815,02	1 328 384,12		0,10	
163	529 811,20	1 328 387,77		0,10	
164	529 798,89	1 328 376,55		0,10	
165	529 802,79	1 328 372,22		0,10	
166	529 800,05	1 328 369,33		0,10	
167	529 795,93	1 328 373,85		0,10	
168	529 777,20	1 328 356,77		0,10	
169	529 783,30	1 328 350,08		0,10	
170	529 780,24	1 328 347,50		0,10	
171	529 774,24	1 328 354,08		0,10	
172	529 762,73	1 328 343,58		0,10	
173	529 768,18	1 328 337,60		0,10	
174	529 765,23	1 328 334,90		0,10	
175	529 759,77	1 328 340,89		0,10	



1	2	3	4	5	6
176	529 734,36	1 328 317,72		0,10	
177	529 738,10	1 328 313,61		0,10	
178	529 735,15	1 328 310,92		0,10	
179	529 731,40	1 328 315,03		0,10	
180	529 706,88	1 328 292,67		0,10	
181	529 708,87	1 328 290,48		0,10	
182	529 705,92	1 328 287,79		0,10	
183	529 703,92	1 328 289,98		0,10	
184	529 664,24	1 328 253,80		0,10	
185	529 663,88	1 328 253,37		0,10	
186	529 666,60	1 328 251,14		0,10	
187	529 663,74	1 328 248,31		0,10	
188	529 661,35	1 328 250,27		0,10	
189	529 652,20	1 328 239,11		0,10	
190	529 654,92	1 328 236,89		0,10	
191	529 652,38	1 328 233,79		0,10	
192	529 649,67	1 328 236,02		0,10	
193	529 636,09	1 328 219,45		0,10	
194	529 637,37	1 328 218,39		0,10	
195	529 634,67	1 328 215,44		0,10	
196	529 633,56	1 328 216,35		0,10	
197	529 616,97	1 328 196,10		0,10	
198	529 615,52	1 328 161,25		0,10	
199	529 646,14	1 328 137,12		0,10	
200	529 654,97	1 328 118,86		0,10	
201	529 671,20	1 328 088,68		0,10	
202	529 667,68	1 328 086,79		0,10	
203	529 651,41	1 328 117,04		0,10	
204	529 642,94	1 328 134,55		0,10	
205	529 611,44	1 328 159,38		0,10	
206	529 613,03	1 328 197,60		0,10	
207	529 617,44	1 328 202,99		0,10	
208	529 609,78	1 328 209,26		0,10	
1	529 612,31	1 328 212,36		0,10	
<b>3. Сведения о характерных точках части (частей) границы объекта</b>					
1	2	3	4	5	6
—	—	—	—	—	—

## Раздел 3

## Сведения о местоположении измененных (уточненных) границ объекта

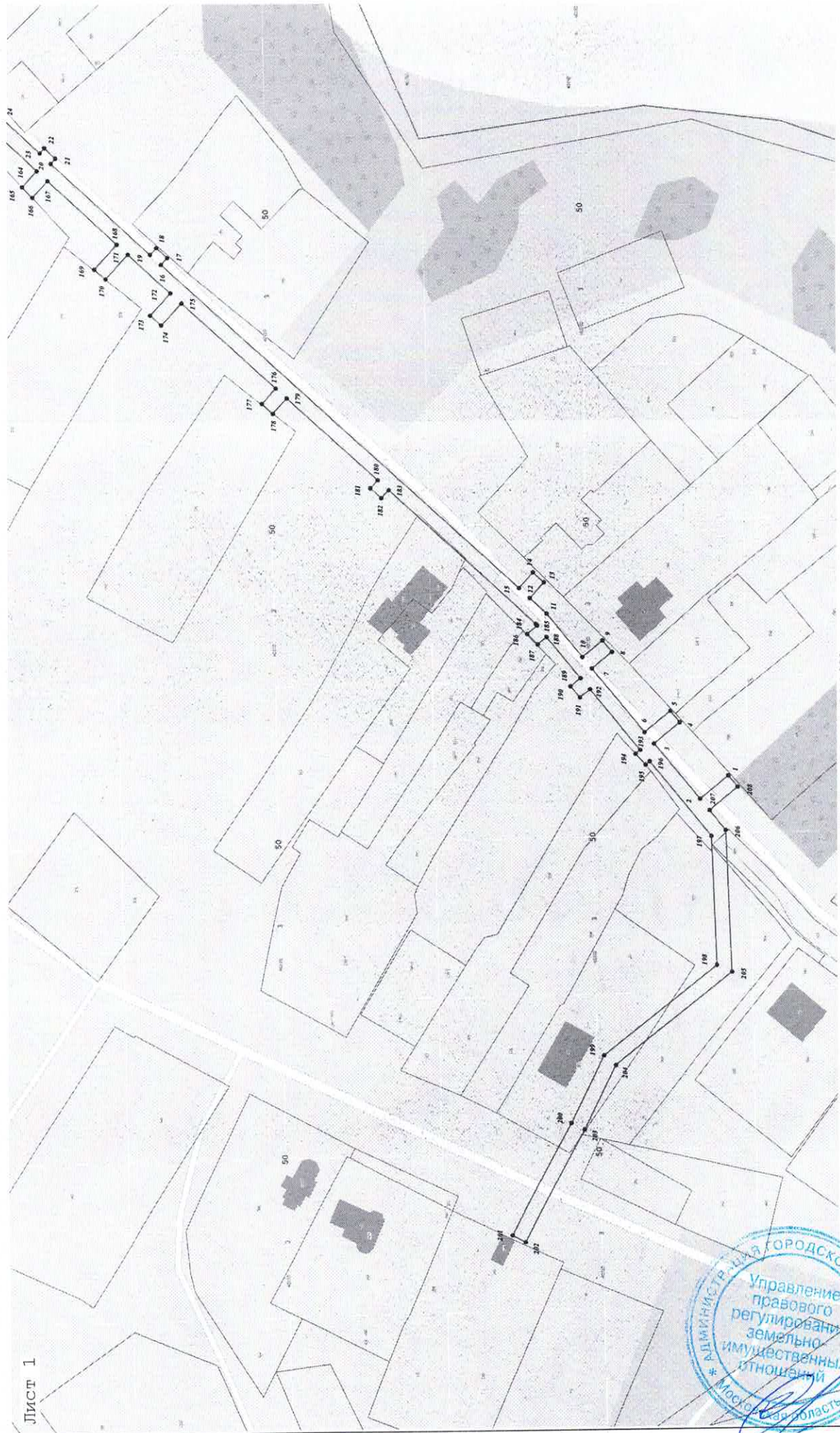
I. Система координат МСК-50, Зона 1

## 2. Сведения о характерных точках границ объекта

Обозначение характерных точек границы	Существующие координаты, м		Измененные (уточненные) координаты, м		Метод определения координат характерной точки	Средняя квадратическая погрешность положения характерной точки (Mт), м	Описание обозначения точки на местности (при наличии)
	X	Y	X	Y			
1	2	3	4	5	6	7	8
—	—	—	—	—	—	—	—
<b>3. Сведения о характерных точках части (частей) границы объекта</b>							
1	2	3	4	5	6	7	8
—	—	—	—	—	—	—	—



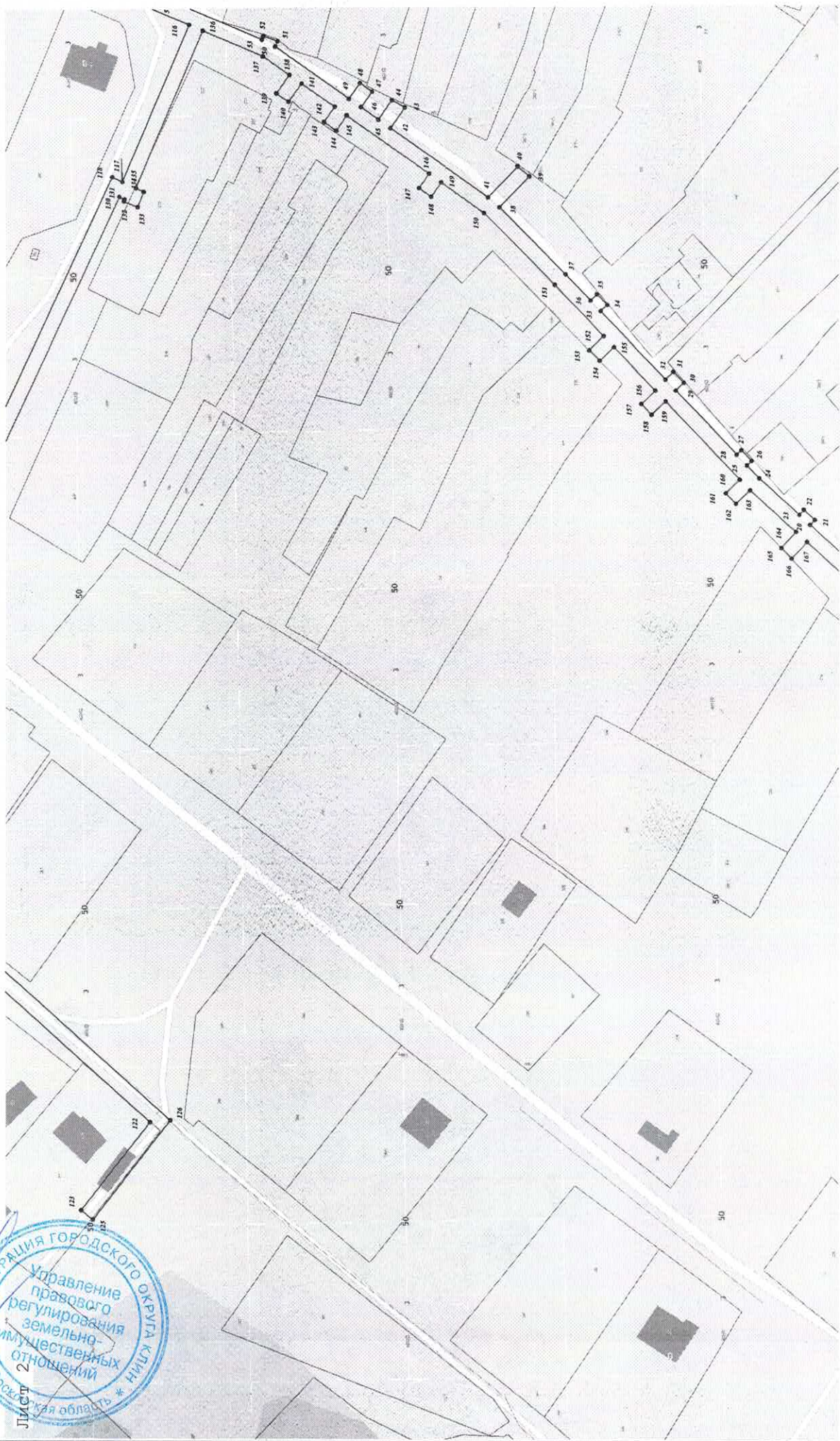




Лист 1

Масштаб 1:1 000

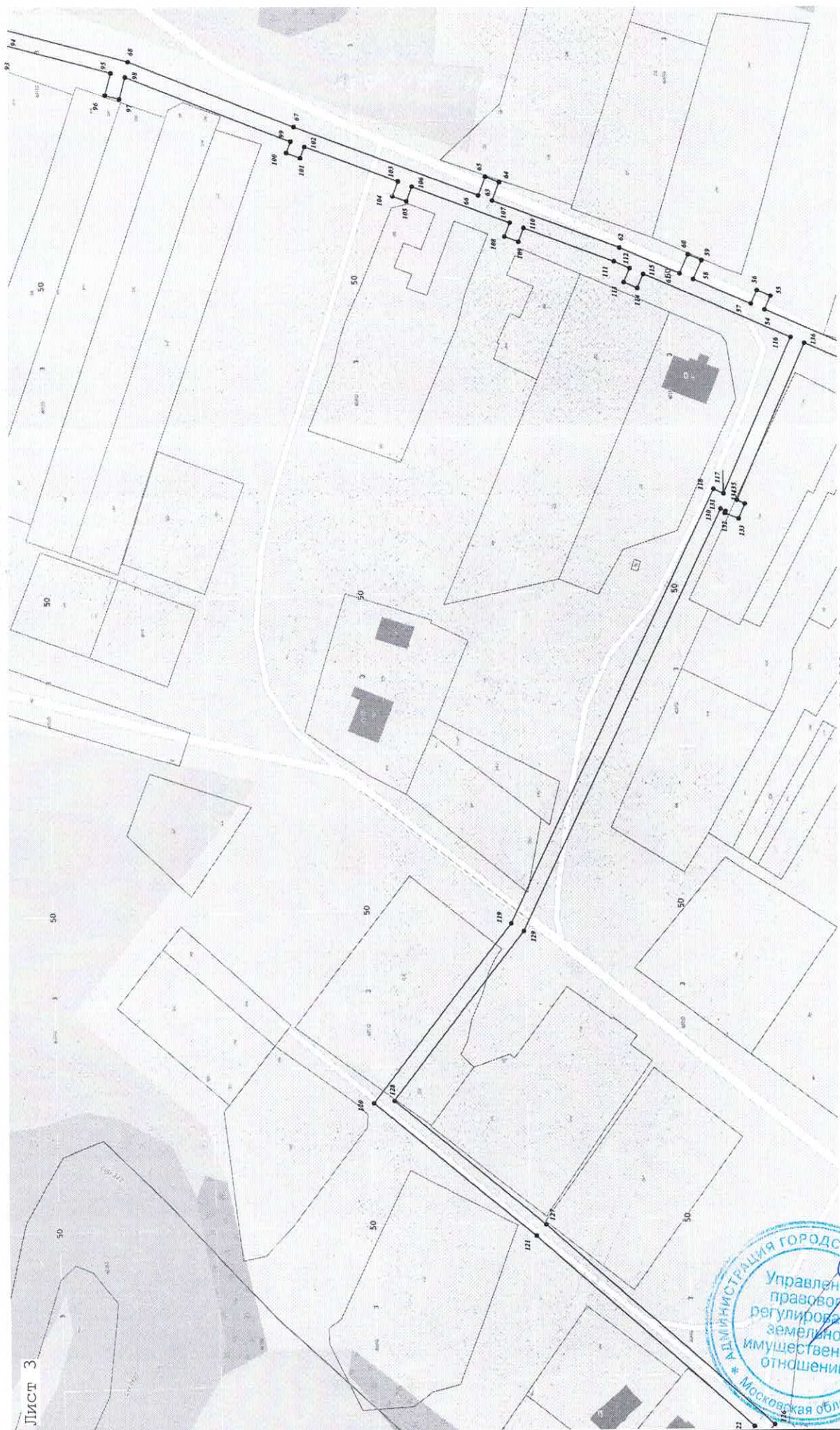




Мащтаб 1:1 000



Лист 2

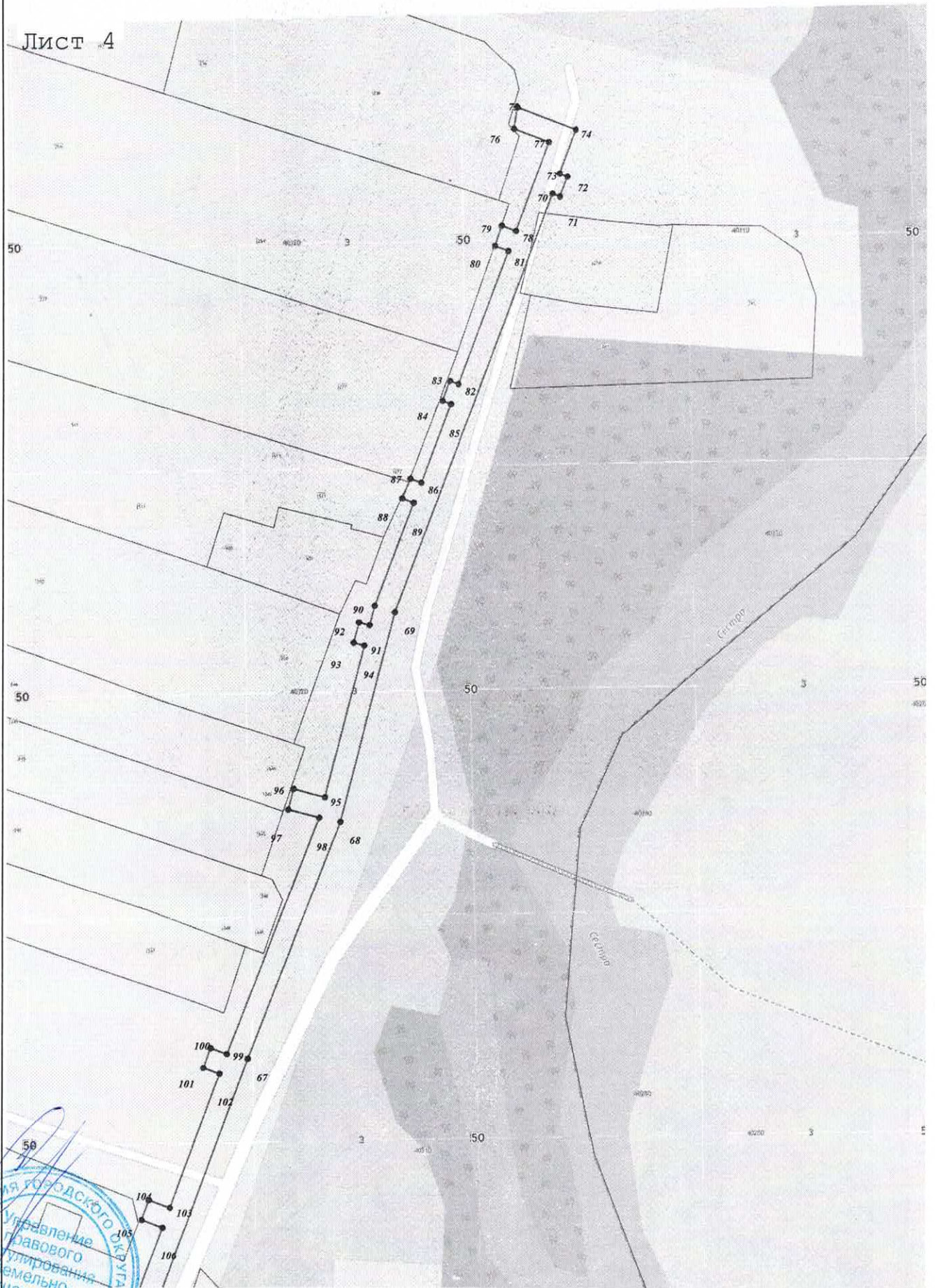


Лист 3

Масштаб 1:1 000



Лист 4



Масштаб 1:1 000