



А Д М И Н И С Т Р А Ц И Я ГОРОДСКОГО ОКРУГА КЛИН

ПОСТАНОВЛЕНИЕ

от 16.01.2023 № 56

об установлении публичного сервитута в порядке главы V.7. Земельного кодекса Российской Федерации по адресу (местоположение): Московская обл., городской округ Клин, д. Максимково в пользу АО "Мособлгаз" в целях размещения существующего объекта газового хозяйства – Сооружение: Газопровод высокого давления, кадастровый номер 50:03:0000000:8087

В соответствии с Земельным кодексом Российской Федерации, Федеральным законом от 06.10.2003 № 131-ФЗ «Об общих принципах организации местного самоуправления в Российской Федерации», Законом Московской области № 23/96-ОЗ «О регулировании земельных отношений в Московской области», руководствуясь Уставом городского округа Клин Московской области, учитывая ходатайство Акционерного общества "Мособлгаз" (далее-АО "Мособлгаз") от 02.12.2022 № P001-4909656807-66688393,

ПОСТАНОВЛЯЮ:

1. Установить публичный сервитут на срок 588 месяцев в отношении земельного участка с кадастровым номером 50:03:0040280:7119, расположенного по адресу: Российская Федерация, Московская область, р-н Клинский, СПК "Колхоз им.Горького", в пользу АО "Мособлгаз", в целях размещения существующего объекта газового хозяйства – Сооружение: Газопровод высокого давления, кадастровый номер 50:03:0000000:8087, в границах в соответствии с приложением к настоящему Постановлению.

1.1. Согласно планам капитального и (или) текущего ремонта, утвержденным АО «Мособлгаз», определяется срок, в течение которого использование земельных участков и (или) расположенных на них объектов

недвижимого имущества в соответствии с его разрешенным использованием будет невозможно или существенно затруднительно в связи с осуществлением сервитута, но не более срока, предусмотренного Земельным кодексом Российской Федерации.

1.2. Порядок установления зон с особыми условиями использования территорий и содержание ограничений прав на земельные участки в границах таких зон, в целях размещения газораспределительных сетей определены постановлением Правительства Российской Федерации от 20.11.2000 № 878 «Об утверждении Правил охраны газораспределительных сетей». График проведения работ для размещения и эксплуатации существующего объекта газового хозяйства - Сооружение: Газопровод высокого давления, кадастровый номер 50:03:0000000:8087, определяется планами капитального и (или) текущего ремонта, утверждаемыми АО «Мособлгаз» ежегодно в соответствии со Стандартом организации СТО, МОГ 9.4-003-2018 «Сети газораспределения и газопотребления. Общие требования к эксплуатации сетей газораспределения и газопотребления», утвержденные приказом АО «Мособлгаз» от 27.09.2018 №511, разработанным согласно Федеральному закону от 21.07.1997 №116-ФЗ «О промышленной безопасности опасных производственных объектов», а также Техническому регламенту «О безопасности сетей газораспределения и газопотребления», утвержденному постановлением Правительства Российской Федерации от 29.10.2010 № 870.

1.3. АО «Мособлгаз» обязано привести земельные участки в состояние, пригодное для использования в соответствии с видом разрешенного использования, снести инженерное сооружение, размещенное на основании публичного сервитута, в срок не позднее, чем три месяца после завершения деятельности, для осуществления которой установлен публичный сервитут.

2. Администрации в течение 5 рабочих дней направить копию настоящего Постановления в Управление Федеральной службы государственной регистрации, кадастра и картографии по Московской области для внесения сведений об установлении публичного сервитута в отношении земельного участка, указанного в пункте 1 настоящего Постановления, в Единый государственный реестр недвижимости.

3. Администрации в течение 5 рабочих дней разместить настоящее Постановление на официальном информационном сайте администрации - www.klincity.ru в информационно-телекоммуникационной сети «Интернет».

4. Управлению правового регулирования земельно-имущественных отношений Администрации городского округа Клин в течение 5 рабочих дней направить владельцу публичного сервитута копию настоящего Постановления, сведения о лицах, являющихся правообладателями земельных участков, сведения о лицах, подавших заявления об учете их прав (обременений прав) на земельные участки, способах связи с ними, копии документов, подтверждающих права указанных лиц на земельные участки.

5. Контроль за выполнением настоящего Постановления возложить на начальника Управления правового регулирования земельно-имущественных отношений Администрации городского округа Клин Казакову С.В.

Глава городского округа
Клин



А.Д. Сокольская

ОПИСАНИЕ МЕСТОПОЛОЖЕНИЯ ГРАНИЦ

Публичный сервитут объекта «Сооружение: Газопровод высокого давления», кадастровый номер 50:03:0000000:8087

(наименование объекта, местоположение границ которого описано (далее - объект))

Раздел 1

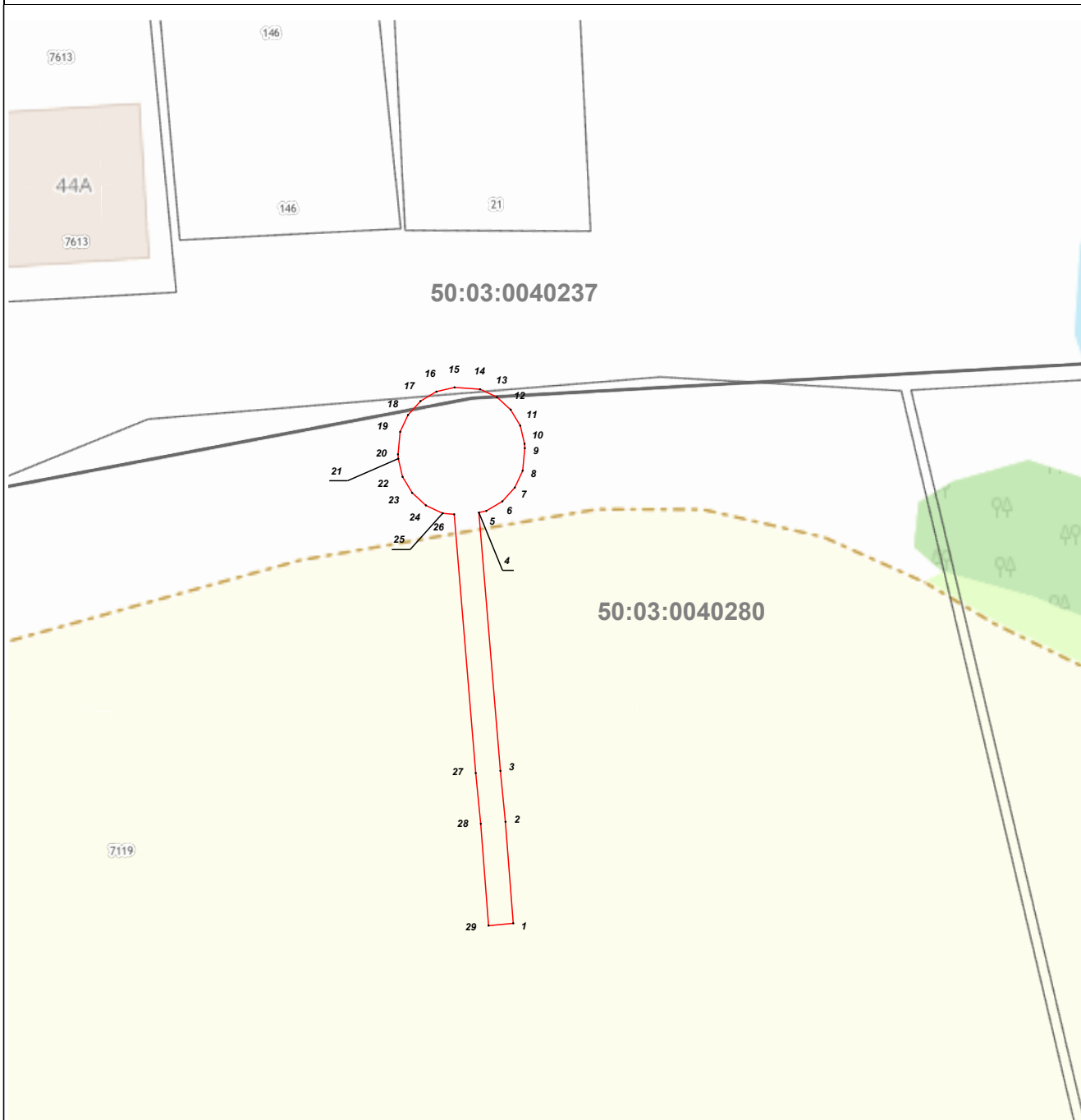
Сведения об объекте		
№ п/п	Характеристики объекта	Описание характеристик
1	2	3
1	Местоположение объекта	Московская область, городской округ Клин, д. Максимково
2	Площадь объекта ± величина погрешности определения площади ($P \pm \Delta P$)	598 м ² ± 9 м ²
3	Иные характеристики объекта	Вид объекта реестра границ: Зона с особыми условиями использования территории Содержание ограничений использования объектов недвижимости в пределах зоны или территории: Публичный сервитут, для целей размещения линейных объектов системы газоснабжения, их неотъемлемых технологических частей. Срок установления 49 лет. Обладатель публичного сервитута: Акционерное Общество "Мособлгаз". Адрес: Московская обл, г. Одинцово, д. Раздоры, 1-й км Рублево-Успенского шоссе, д. 1, корп. Б. Электронная почта: info@mosoblgaz.ru

Раздел 2

Сведения о местоположении границ объекта





1. Система координат МСК-50, зона 1					
2. Сведения о характерных точках границ объекта					
Обозначение характерных точек границ	Координаты, м		Метод определения координат характерной точки	Средняя квадратическая погрешность положения характерной точки (Mt), м	Описание обозначения точки на местности (при наличии)
	X	Y			
1	2	3	4	5	6
1	538 301,55	1 332 557,51	Аналитический метод	0,10	—
2	538 317,90	1 332 556,25		0,10	
3	538 326,10	1 332 555,43		0,10	
4	538 367,69	1 332 551,97		0,10	
5	538 367,98	1 332 553,16		0,10	
6	538 369,50	1 332 555,74		0,10	
7	538 371,73	1 332 557,76		0,10	
8	538 374,45	1 332 559,02		0,10	
9	538 378,08	1 332 559,38		0,10	
10	538 378,78	1 332 559,32		0,10	
11	538 381,70	1 332 558,63		0,10	
12	538 384,28	1 332 557,10		0,10	
13	538 386,29	1 332 554,87		0,10	
14	538 387,55	1 332 552,15		0,10	
15	538 387,87	1 332 548,04		0,10	
16	538 387,18	1 332 545,12		0,10	
17	538 385,65	1 332 542,54		0,10	
18	538 383,42	1 332 540,53		0,10	
19	538 380,70	1 332 539,27		0,10	
20	538 377,08	1 332 538,90		0,10	
21	538 376,37	1 332 538,96		0,10	
22	538 373,46	1 332 539,66		0,10	
23	538 370,88	1 332 541,19		0,10	
24	538 368,86	1 332 543,41		0,10	
25	538 367,60	1 332 546,13		0,10	
26	538 367,42	1 332 547,97		0,10	
27	538 325,75	1 332 551,45		0,10	
28	538 317,57	1 332 552,27		0,10	
29	538 301,18	1 332 553,53		0,10	
1	538 301,55	1 332 557,51		0,10	
3. Сведения о характерных точках части (частей) границы объекта					
1	2	3	4	5	6
—	—	—	—	—	—

Раздел 4
План границ объекта



Масштаб 1:1 000

Используемые условные знаки и обозначения:

-  7 - характерная точка границы зоны
-  - граница зоны
-  - граница земельного участка по сведениям ЕГРН
-  - граница кадастрового квартала по сведениям ЕГРН

Подпись _____



Дата « 15 » ноября 20 22 г.

Место для оттиска печати (при наличии) лица, составившего описание местоположения границ объекта